

Planta Baixa

Trecho entre Av. Teodoro Locks e Cemitério Municipal

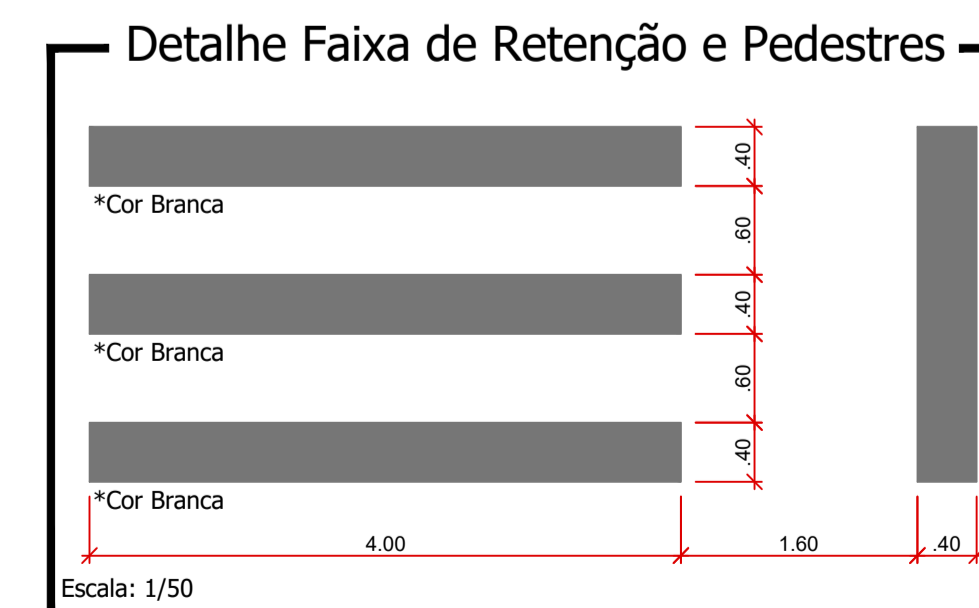
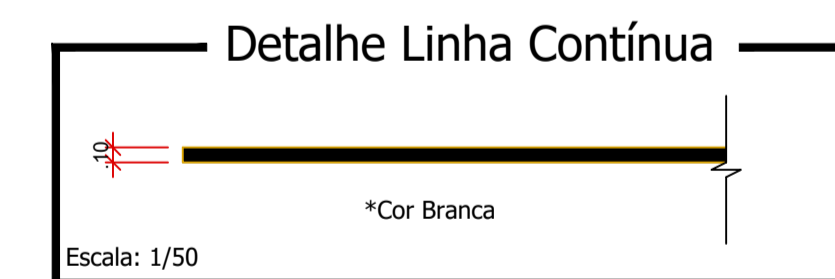



Google Earth
FONTE: GOOGLE EARTH



FONTE: MUNICIPIO DE NOVA ESPERANÇA DO SUDOESTE

SINALIZAÇÃO HORIZONTAL - Rua Severina Frizon Ruaro		
ITEM	DISCRIMINAÇÃO	UNIDADE
1.0	PINTURA DE FAIXAS (TRAVESSIA DE PEDESTRES);	25,60m ²
2.0	PINTURA DE FAIXAS (RETENÇÃO);	3,20m ²
3.0	PINTURA DE FAIXAS LATERAIS (ESTACIONAMENTO);	44,00m ²
TOTAL (COR BRANCA)		72,80m ²
		**
		**
9.0	PINTURA DE FAIXAS (EIXO);	44,00m ²
TOTAL (COR AMARELA)		44,00m ²



CORREÇÕES E ANOTAÇÕES

RUA SEVERINA FRIZON RUARO

PROJETO: Recape/Construção de Passeios	ÁREA TOTAL A RECAPEAR: 1.540,00 m ²
PROPRIETÁRIO: Prefeitura de Nova Esperança do Sudoeste	DOCUMENTO ENTREGUE PARA: <input type="checkbox"/> Anteprojeto <input checked="" type="checkbox"/> Aprovação Legal <input type="checkbox"/> Execução
CIDADE/ESTADO: Nova Esperança do Sudoeste Paraná	REVISÃO: 01
RUA: Rua Severina Frizon Ruaro, Centro	FOLHA: P-01/01
CONTEÚDO: Sinalização; Detalhes	
ESCALA: Indicada	DATA: Outubro/2023
DESENHO:	