

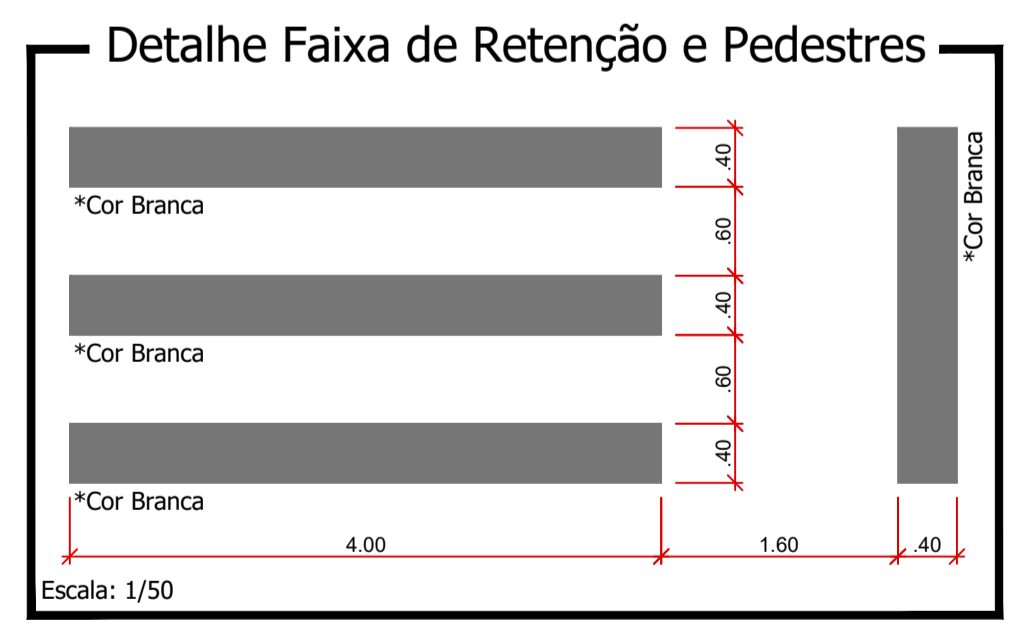
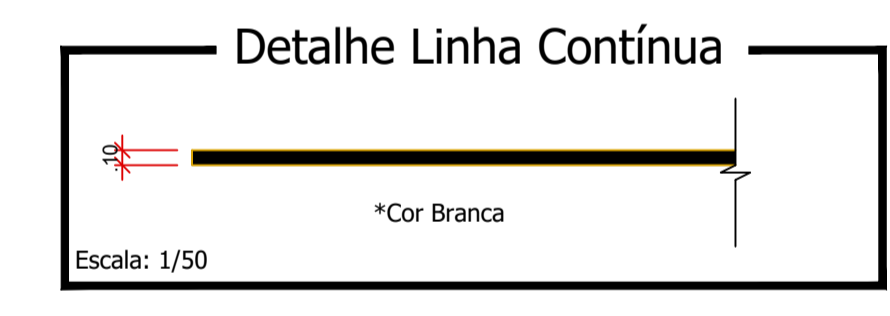

# Planta Baixa

Trecho entre a Rua Ivo Locks e Rua das Figueiras


SINALIZAÇÃO HORIZONTAL - Rua Das Orquídeas		
ITEM	DISCRIMINAÇÃO	UNIDADE
1.0	PINTURA DE FAIXAS (TRAVESSIA DE PEDESTRES);	25,60m²
2.0	PINTURA DE FAIXAS (RETENÇÃO);	3,20m²
3.0	PINTURA DE FAIXAS LATERAIS (ESTACIONAMENTO);	37,40m²
TOTAL (COR BRANCA)		66,20m²
		**
		**
9.0	PINTURA DE FAIXAS (EIXO);	37,40m²
TOTAL (COR AMARELA)		37,40m²



FONTE: MUNICÍPIO DE NOVA ESPERANÇA DO SUDOESTE



FONTE: GOOGLE EARTH



CARBIDOS E IMPLANTAÇÕES

## Rua das Orquídeas

<b>PROJETO:</b> Recape/Construção de Passeios		<b>ÁREA TOTAL A RECAPEAR:</b> 1.496,00 m²
<b>PROPRIETÁRIO:</b> Prefeitura de Nova Esperança do Sudoeste	CPF/CNPJ: 95.589.289/0001-32	<b>DOCUMENTO EMITIDO PARA:</b> <input type="checkbox"/> Anteprojeto <input checked="" type="checkbox"/> Aprovação Legal <input type="checkbox"/> Execução
<b>RUA:</b> Nova Esperança do Sudoeste   Paraná		<b>PAVIMENTAÇÃO</b>
<b>CONTEÚDO:</b> Sinalização; Detalhes		<b>REVISÃO:</b> 01
<b>ESCALA:</b> Indicada	<b>DATA:</b> Outubro/2023	<b>DESENHO:</b> P-01/03

Prancha: 841mmx594mm