

Planta Baixa

Trecho entre a Rua das Orquídeas e Rua das Acácias
Escala: 1/250


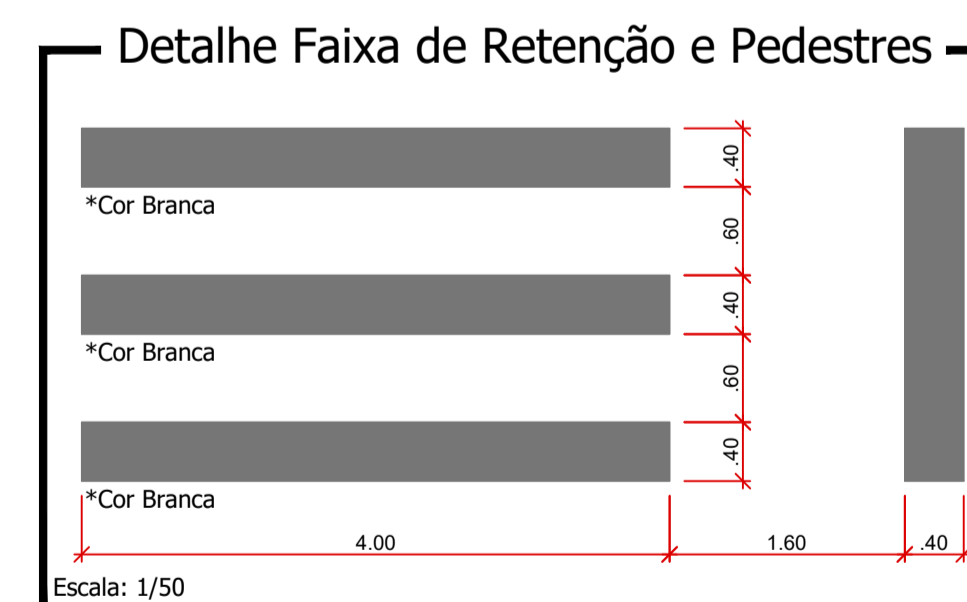
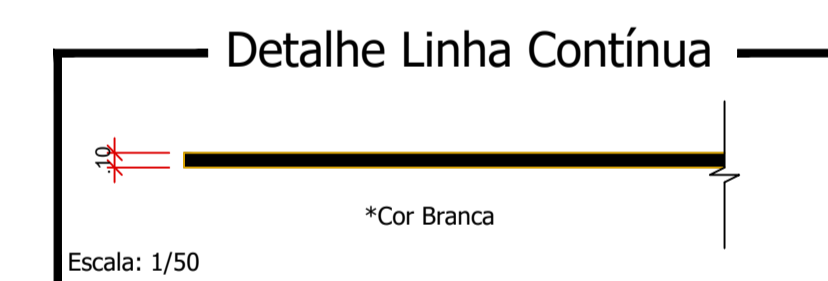



FONTE: MUNICIPIO DE NOVA ESPERANÇA DO SUDOESTE



FONTE: GOOGLE EARTH

SINALIZAÇÃO HORIZONTAL - Rua Das Figueiras		
ITEM	DISCRIMINAÇÃO	UNIDADE
1.0	PINTURA DE FAIXAS (TRAVESSIA DE PEDESTRES);	25,60m²
2.0	PINTURA DE FAIXAS (RETENÇÃO);	3,20m²
3.0	PINTURA DE FAIXAS LATERAIS (ESTACIONAMENTO);	8,60m²
TOTAL (COR BRANCA)		37,40m²
		**
		**
		**
9.0	PINTURA DE FAIXAS (EIXO);	8,60m²
TOTAL (COR AMARELA)		8,60m²



Rua das Figueiras

PROJETO: Recape/Construção de Passeios	ÁREA TOTAL A RECAPAR: 1.280,00 m²
PROPRIETÁRIO: Prefeitura de Nova Esperança do Sudoeste	DOCUMENTO EMITIDO PARA: <input type="checkbox"/> Anteprojeto <input checked="" type="checkbox"/> Aprovação Legal <input type="checkbox"/> Execução
CIDADE/ESTADO: Nova Esperança do Sudoeste Paraná	CPF/CNPJ: 95.589.289/0001-32
RUA: Rua das Figueiras- Loteamento Primavera	PAVIMENTAÇÃO
CONTEÚDO: Sinalização; Detalhes	REVISÃO: 01
ESCALA: Indicada	DATA: Outubro/2023
DESENHO:	FOLHA: P-03/03

Prancha: 841mmx944mm