

Planta Baixa

Trecho entre a Rua Ivo Locks e Rua Manacá
Escala: 1/250

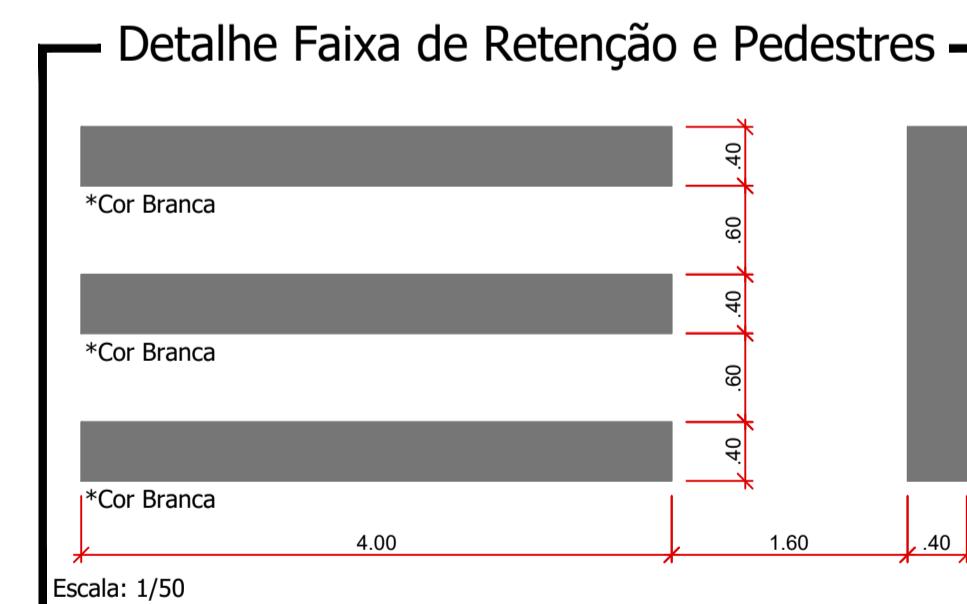
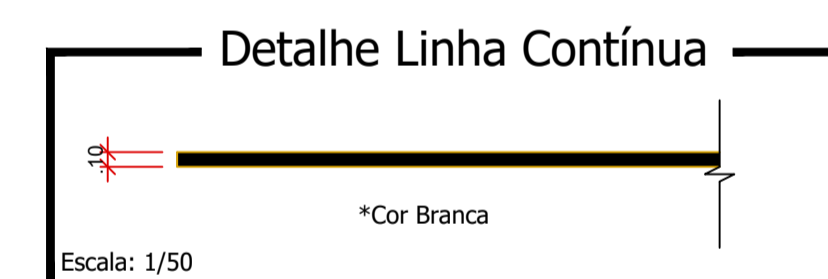
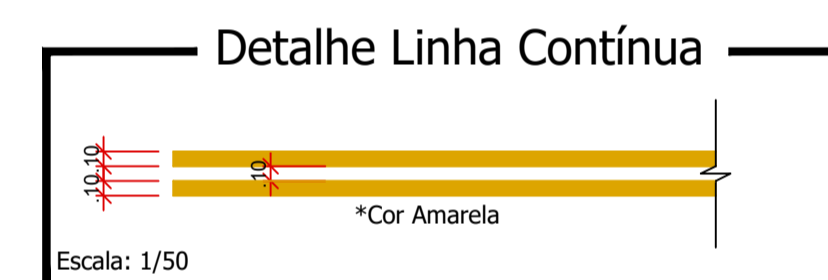
SINALIZAÇÃO HORIZONTAL - Rua Araucária		
ITEM	DISCRIMINAÇÃO	UNIDADE
1.0	PINTURA DE FAIXAS (TRAVESSIA DE PEDESTRES);	25,60m ²
2.0	PINTURA DE FAIXAS (RETENÇÃO);	3,20m ²
3.0	PINTURA DE FAIXAS LATERAIS (ESTACIONAMENTO);	30,60m ²
TOTAL (COR BRANCA)		59,40m ²
		**
		**
9.0	PINTURA DE FAIXAS (EIXO);	30,60m ²
TOTAL (COR AMARELA)		30,60m ²



FONTE: MUNICIPIO DE NOVA ESPERANÇA DO SUDOESTE



FONTE: GOOGLE EARTH



Rua Araucária

PROJETO: Recape/Construção de Passeios		ÁREA TOTAL A RECAPEAR: 1.176,40 m ²
PROPRIETÁRIO: Prefeitura de Nova Esperança do Sudoeste	CPF/CNPJ: 95.589.289/0001-32	DOCUMENTO EMITIDO PARA: <input type="checkbox"/> Anteprojeto <input checked="" type="checkbox"/> Aprovação Legal <input type="checkbox"/> Execução
CIDADE/ESTADO: Nova Esperança do Sudoeste Paraná	PAVIMENTAÇÃO	
RUA: Rua Araucária / Loteamento Jardim Floresta	REVISÃO: 01	FOLHA: P-02/04
CONTEÚDO: Sinalização; Detalhes	ESCALA: Indicada	DATA: Outubro/2023
DESENHO:		<small>Prancha: 841mmx914mm</small>