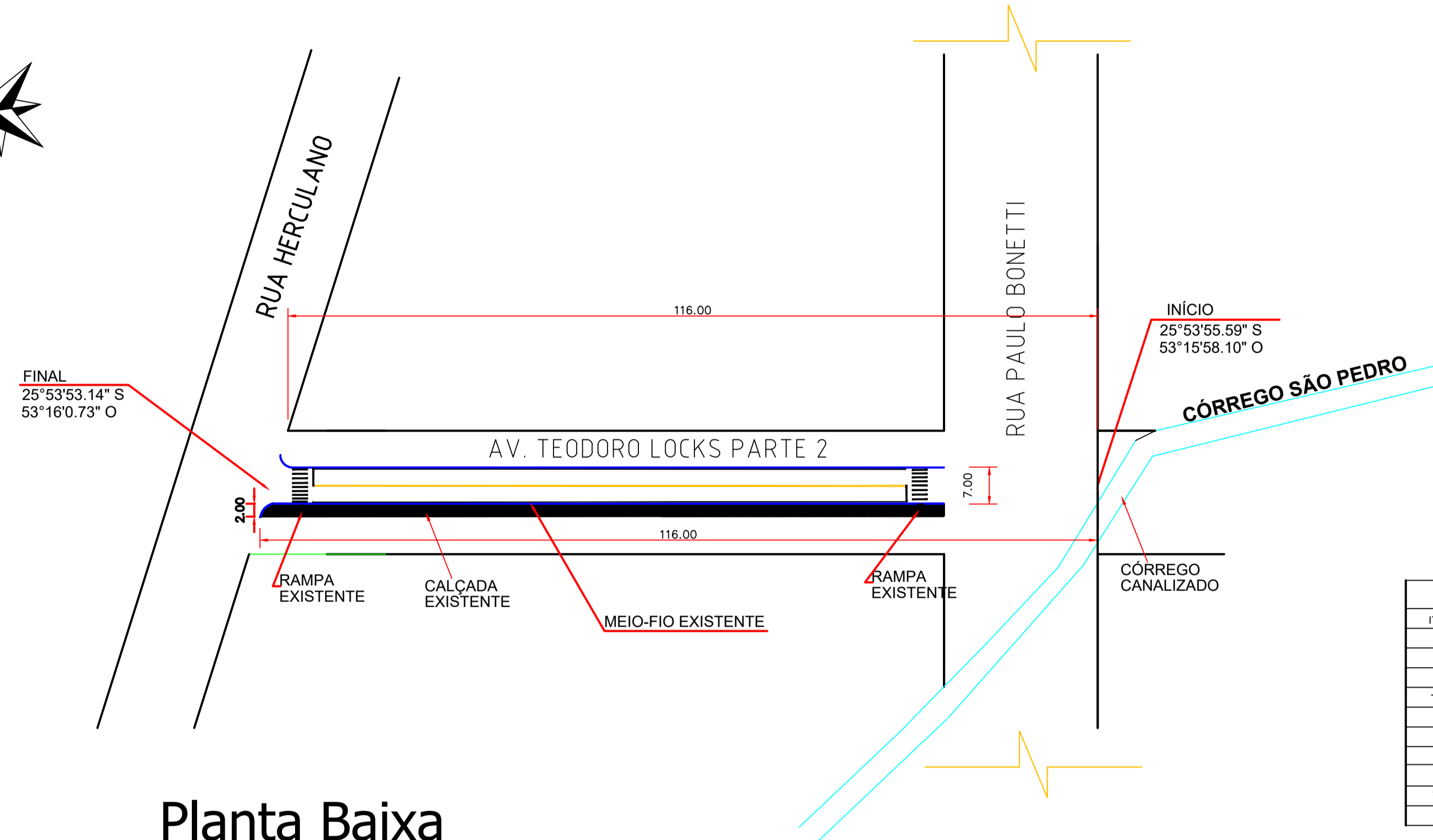



AVENIDA TEODORO LOCKS -PARTE 2 ENTRE RUA HERCULANO E RUA PAULO BONETTI



SINALIZAÇÃO HORIZONTAL - Av. Teodoro Locks Parte 2		
ITEM	DISCRIMINAÇÃO	UNIDADE
1.0	PINTURA DE FAIXAS (TRAVESSIA DE PEDESTRES);	25,60m ²
2.0	PINTURA DE FAIXAS (RETENÇÃO);	3,20m ²
3.0	PINTURA DE FAIXAS LATERAIS (ESTACIONAMENTO);	23,20m ²
TOTAL (COR BRANCA)		52,00m ²
		**
		**
9.0	PINTURA DE FAIXAS (EIXO);	23,20m ²
TOTAL (COR AMARELA)		23,20m ²

Planta Baixa


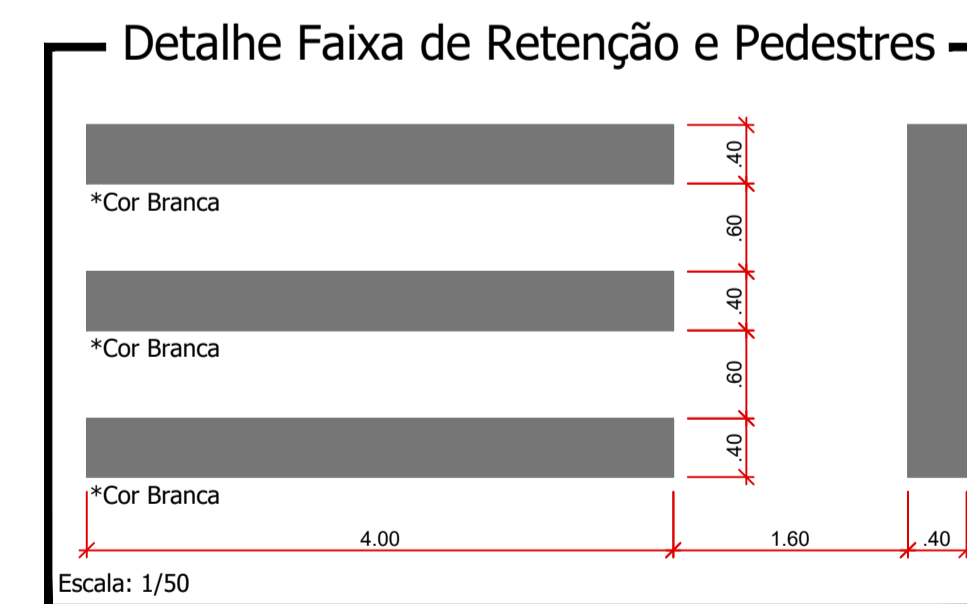
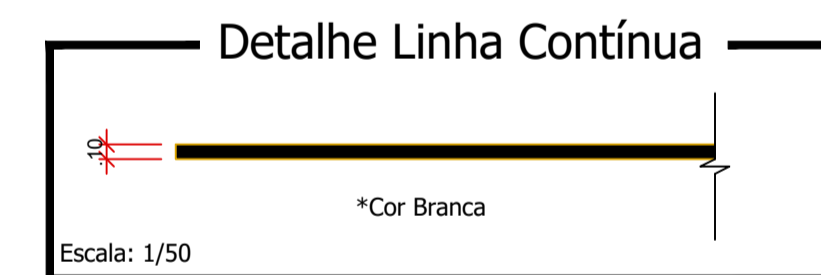
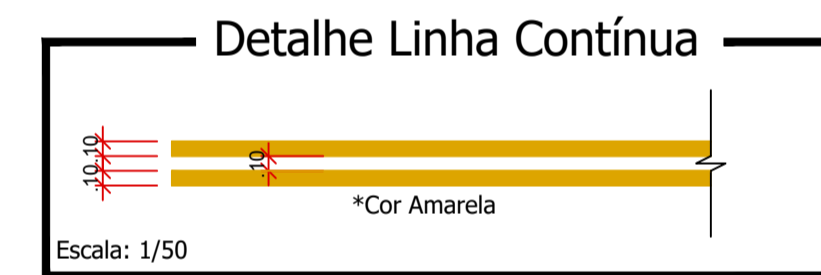
Escala: 1/250



FONTE: MUNICIPIO DE NOVA ESPERANÇA DO SUDOESTE



FONTE: GOOGLE EARTH



AV. TEODORO LOCKS PARTE 2

PROJETO: Recape/Construção de Passeios	ÁREA TOTAL A RECAPEAR: 812,00 m ²
PROPRIETÁRIO: Prefeitura de Nova Esperança do Sudoeste	DOCUMENTO EMITIDO PARA: <input type="checkbox"/> Anteprojeto <input checked="" type="checkbox"/> Aprovação Legal <input type="checkbox"/> Execução
CIDADE/ESTADO: Nova Esperança do Sudoeste Paraná	PAVIMENTAÇÃO
RUA: Av. Teodoro Locks Parte 2- Centro	REVISÃO: 01
CONTEÚDO: Sinalização; Detalhes	FOLHA: P-02/06
ESCALA: Indicada	DATA: Outubro/2023
DESENHO:	