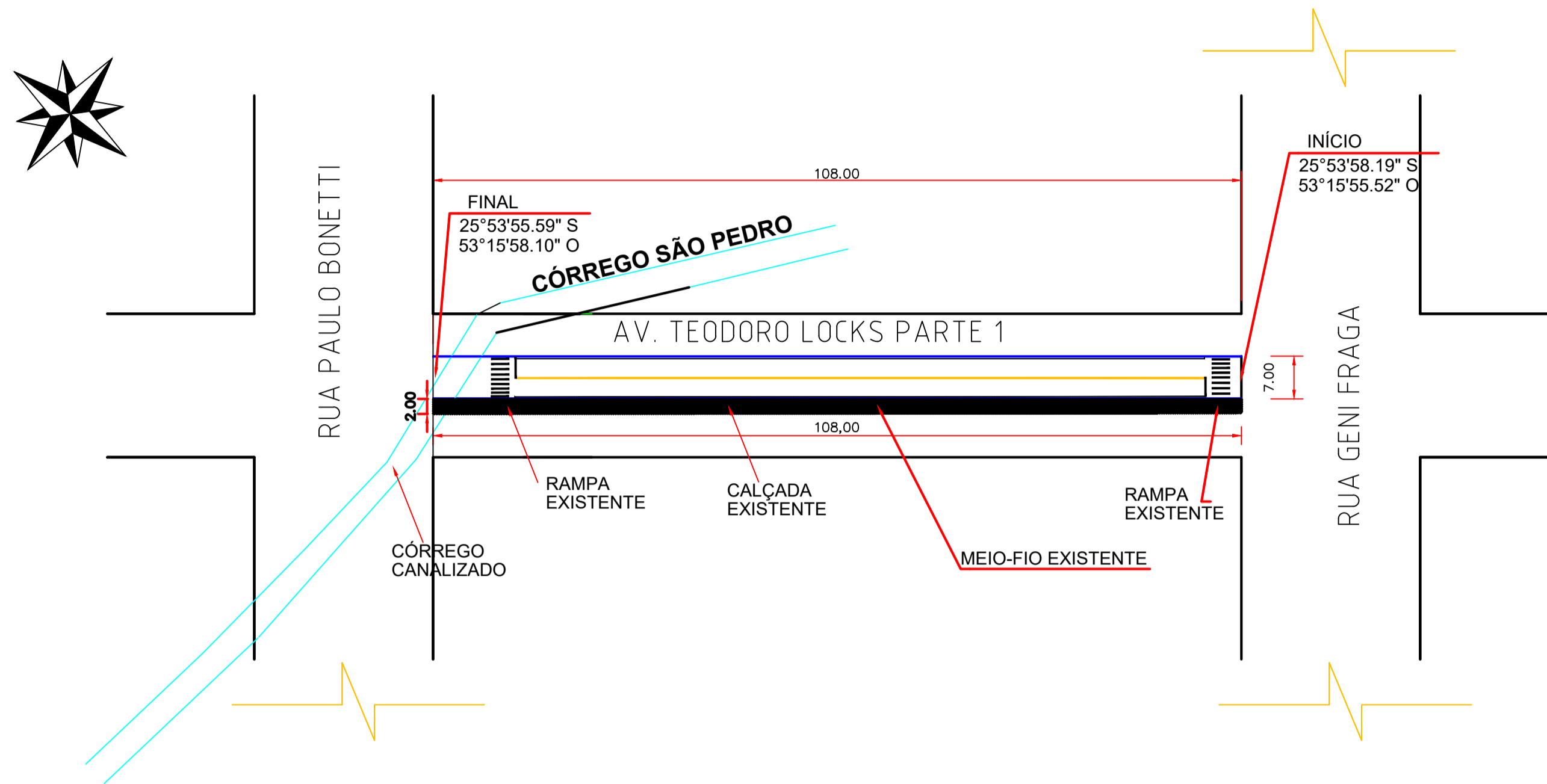


AVENIDA TEODORO LOCKS PARTE 1 ENTRE RUA PAULO BONETTI E RUA GENI FRAGA



Planta Baixa

Escala: 1/250

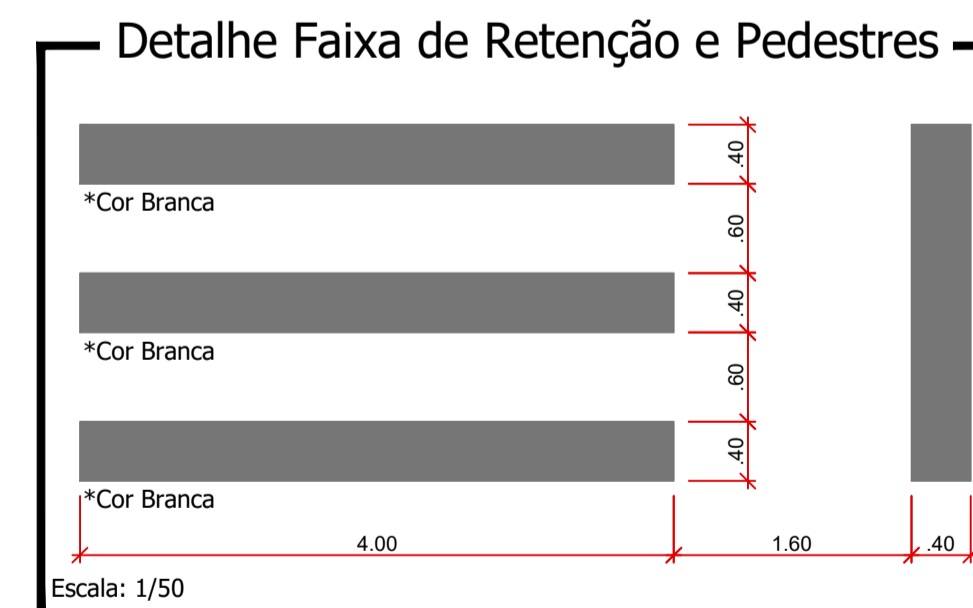
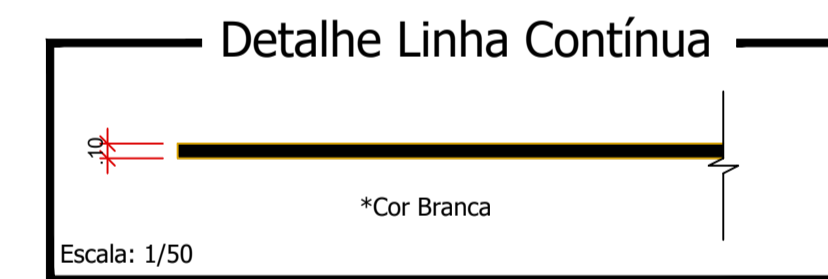
SINALIZAÇÃO HORIZONTAL - Av. Teodoro Locks Parte 1		
ITEM	DISCRIMINAÇÃO	UNIDADE
1.0	PINTURA DE FAIXAS (TRAVESSIA DE PEDESTRES);	25,60m ²
2.0	PINTURA DE FAIXAS (RETIENÇÃO);	3,20m ²
3.0	PINTURA DE FAIXAS LATERAIS (ESTACIONAMENTO);	21,60m ²
TOTAL (COR BRANCA)		50,40m ²
		**
		**
9.0	PINTURA DE FAIXAS (EIXO);	21,60m ²
TOTAL (COR AMARELA)		21,60m ²



FONTE: MUNICIPIO DE NOVA ESPERANÇA DO SUDOESTE



FONTE: GOOGLE EARTH



CARIMBOS E ANOTAÇÕES

PROJETO: Recape/Construção de Passeios	ÁREA TOTAL A RECAPEAR: 756,00 m ²
PROPRIETÁRIO: Prefeitura de Nova Esperança do Sudoeste	CPF/CNPJ: 95.589.289/0001-32
CIDADE/ESTADO: Nova Esperança do Sudoeste Paraná	DOCUMENTO EMITIDO PARA: <input type="checkbox"/> Anteprojeto <input checked="" type="checkbox"/> Aprovação Legal <input type="checkbox"/> Execução
RUA: Av. Teodoro Locks Parte 1- Centro	PAVIMENTAÇÃO
CONTEÚDO: Sinalização; Detalhes	REVISÃO: 01
ESCALA: Indicada	DATA: Outubro/2023
DESENHO:	FOLHA: P-01/06