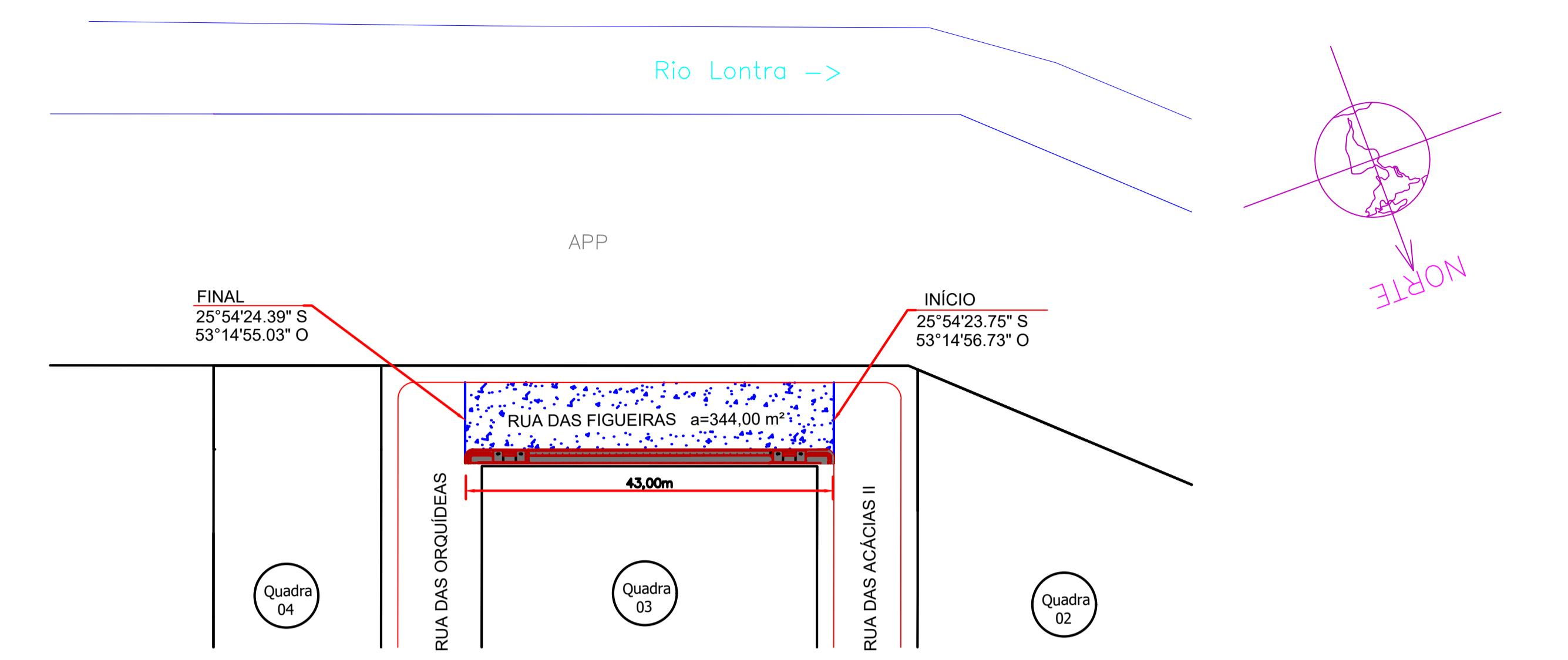
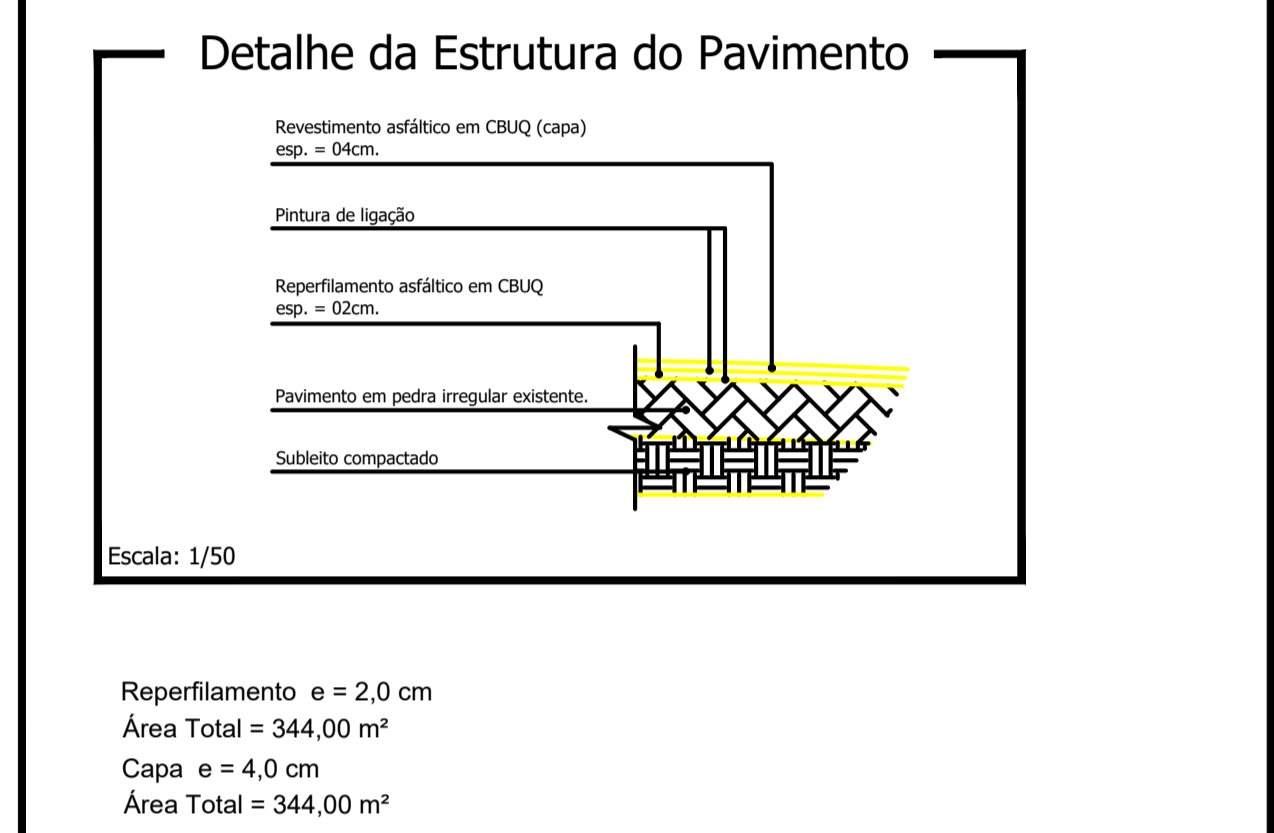


LEGENDA: Rua das Figueiras

- Meio Fio a ser Executado - 11,5 cm (Existente)
- Contenção Lateral a ser Executada - 07 cm L = 43,00 m
- Sinalização Tátil de Alerta e = 6,0 cm
Área Total = 9,38m²
- Sinalização Tátil Direcional e = 6,0 CM
Área Total = 6,80 m²
- Concreto Simples e = 6,0 CM
Área Total = 83,92 m²
- Pó de Pedra e = 03 cm V = 3,35 m³
- Pedra Britada e = 03 cm V = 3,35 m³
- Acesso em concreto armado L = 9,00 m
- Placa - Nome de Rua (Existente)

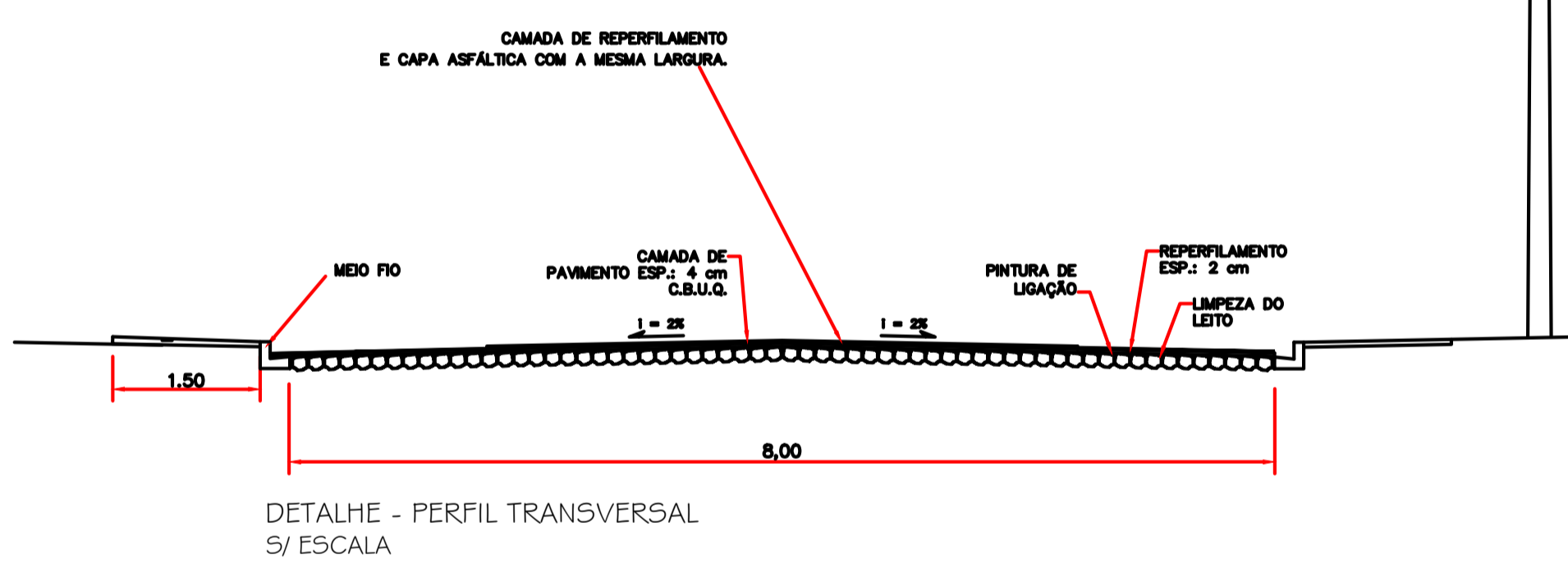


Planta Baixa

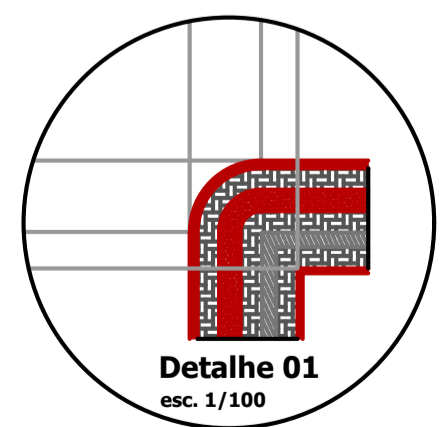
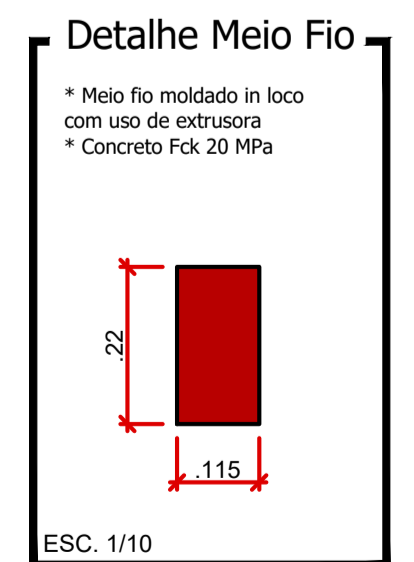
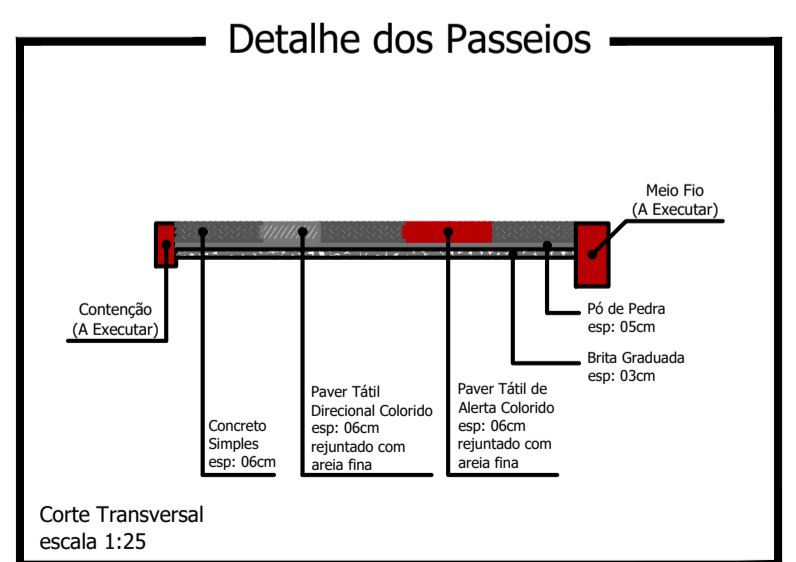
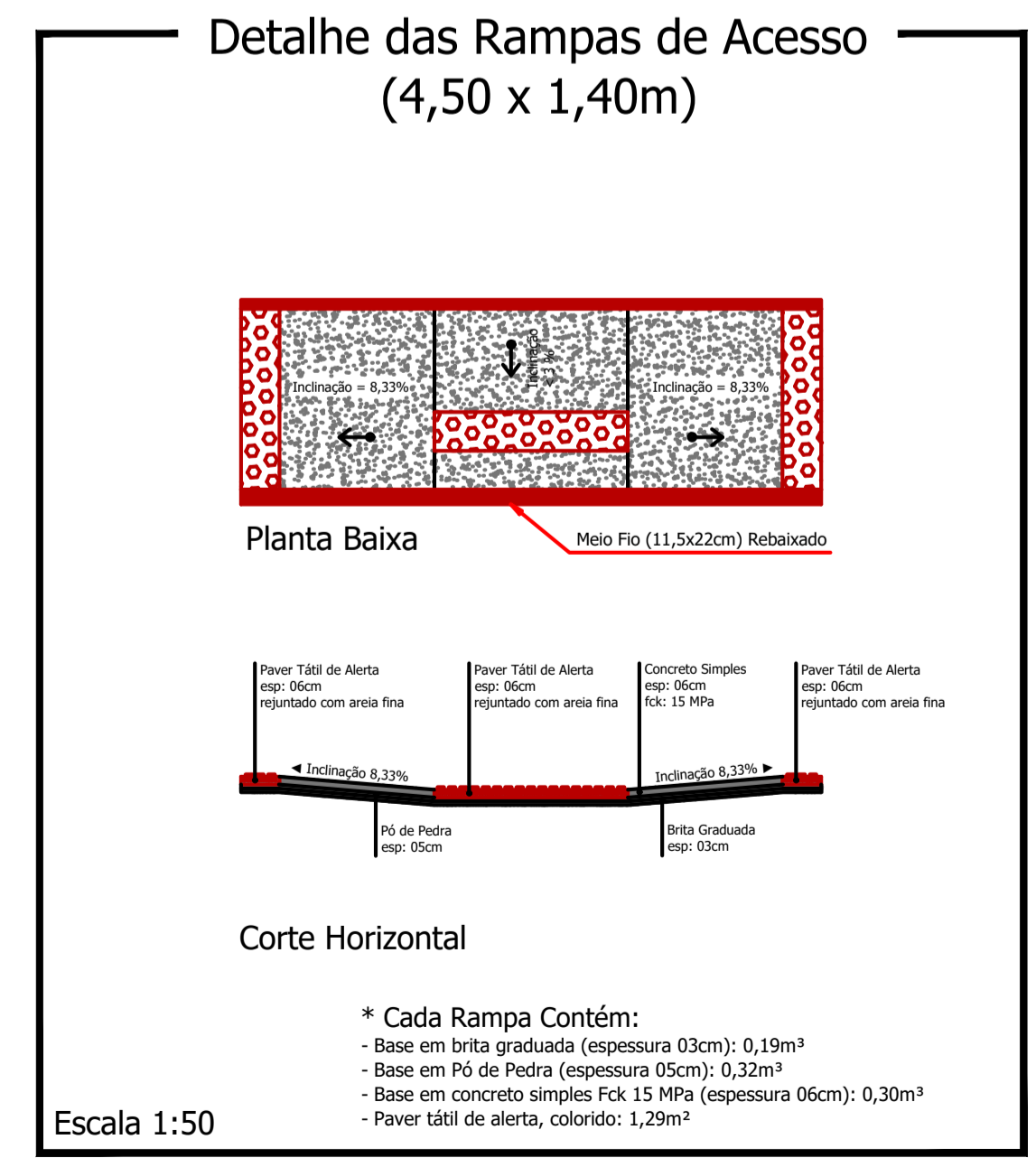
Trecho entre a Rua das Orquídeas e Rua das Acácias II
Escala: 1/250



FONTE: MUNICIPIO DE NOVA ESPERANÇA DO SUDOESTE



FONTE: GOOGLE EARTH



PROJETO: Recape / Construção de Passeios		ÁREA TOTAL A RECAPEAR: 344,00 m ²
PROPRIETÁRIO: Prefeitura de Nova Esperança do Sudoeste	CPF/CNPJ: 95.589.289/0001-32	DOCUMENTO EMITIDO PARA: <input type="checkbox"/> Anteprojeto <input checked="" type="checkbox"/> Aprovação Legal <input type="checkbox"/> Execução
CIDADE/ESTADO: Nova Esperança do Sudoeste Paraná		
RUA: Rua das Figueiras - Loteamento Primavera		
CONTEUDO: Planta Baixa; Detalhes		
ESCALA: Indicada	DATA: Outubro/2023	DESENHO:
		REVISÃO: 01
		P-03/03 <small>Prancha: 841mmx914mm</small>

