

Planta Baixa

Trecho entre a Rua Ivo Locks e Rua Manacá
Escala: 1/250



FONTE: MUNICIPIO DE NOVA ESPERANÇA DO SUDOESTE



FONTE: GOOGLE EARTH

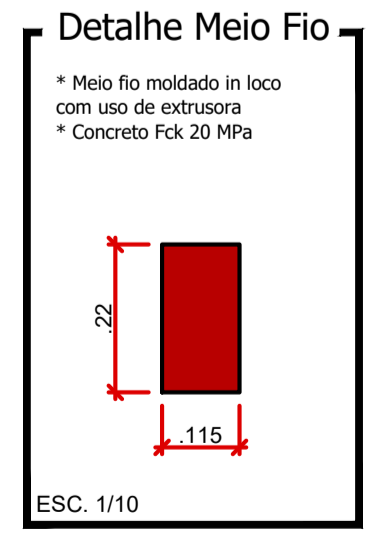
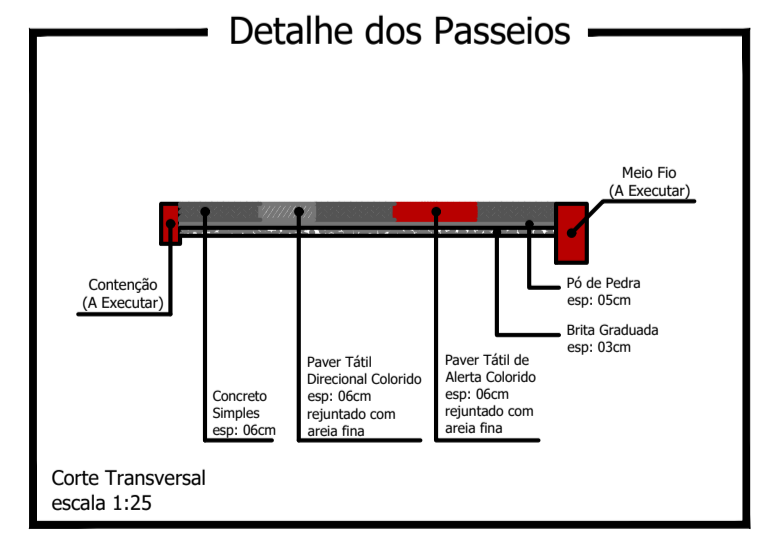
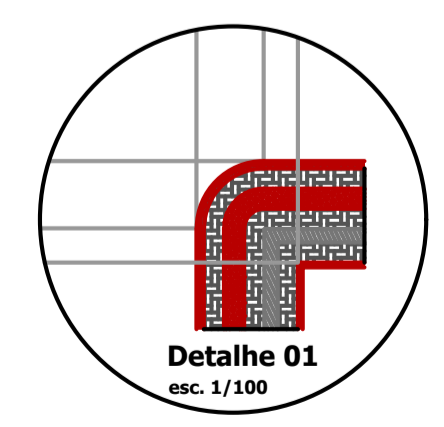
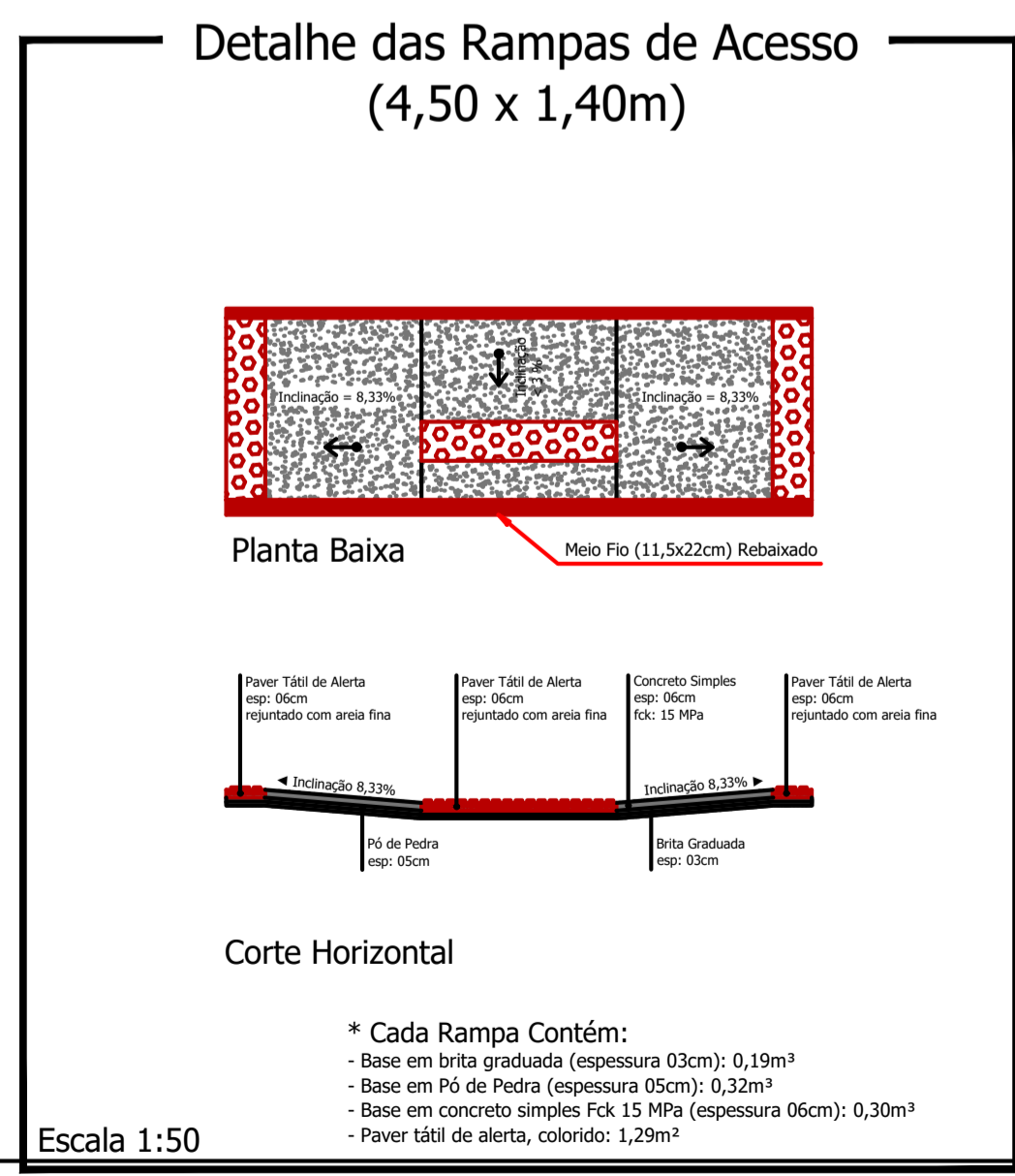
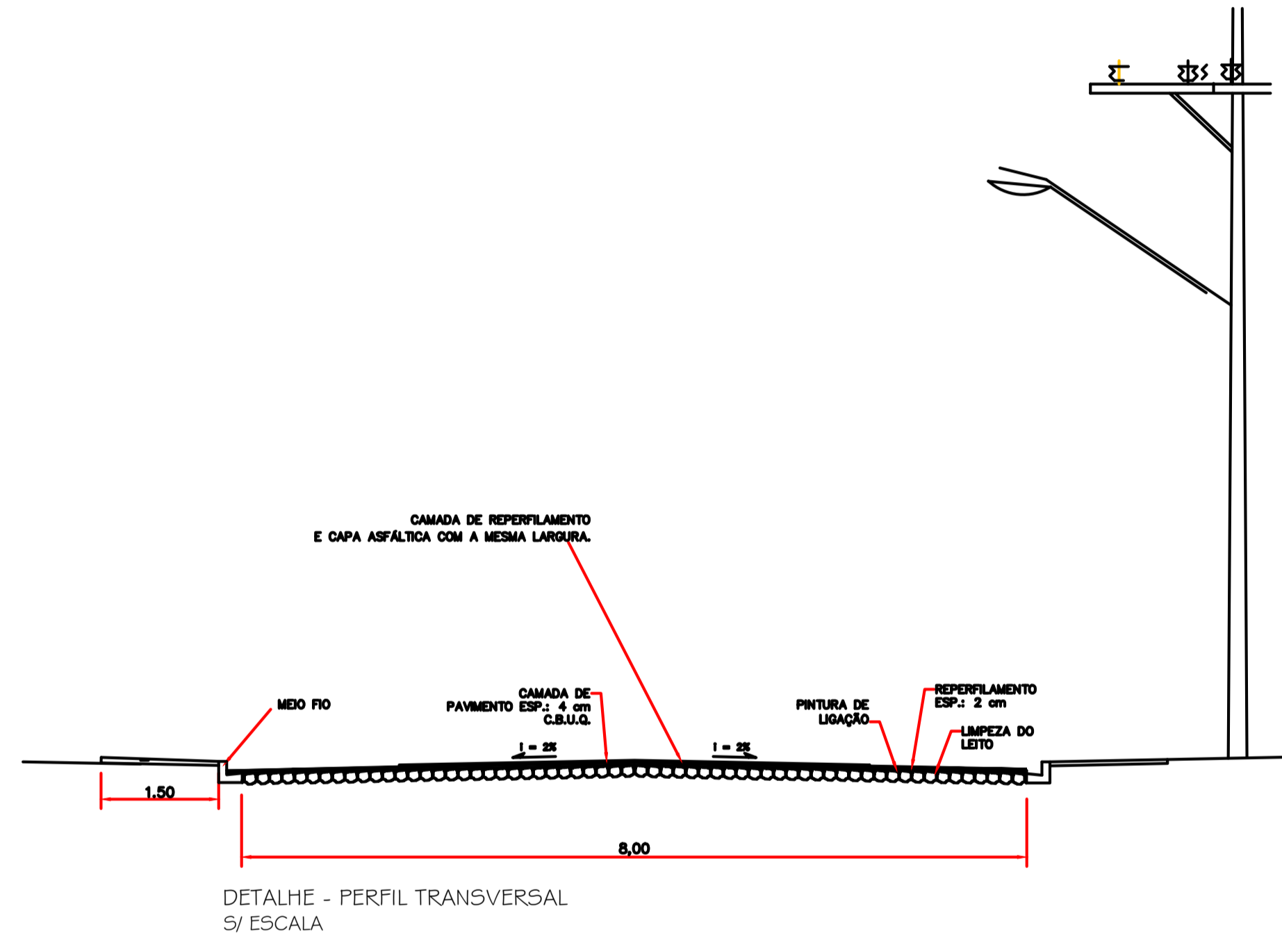
LEGENDA: Rua Araucária

- Meio Fio a ser Executado - 11,5 cm (Existente)
- Contenção Lateral a ser Executada - 07 cm L = 294,10 m
- Sinalização Tátil de Alerta e = 6,0 cm
Área Total = 60,38 m²
- Sinalização Tátil Direcional e = 6,0 CM
Área Total = 55,22 m²
- Concreto Simples e = 6,0 CM
Área Total = 243,33 m²
- Pó de Pedra e = 03 cm V = 8,82 m³
Pedra Britada e = 03 cm V = 8,82 m³
- Acesso em concreto armado L = 18,00 m
- Placa - Nome de Rua (Existente)

Detalhe da Estrutura do Pavimento

Escala: 1/50

Reperfilamento e = 2,0 cm
Área Total = 1.176,40 m²
Capa e = 4,0 cm
Área Total = 1.176,40 m²



<h2>Rua Araucária</h2>	
<p>PROJETO: Recape / Construção de Passeios</p> <p>PROPRIETÁRIO: Prefeitura de Nova Esperança do Sudoeste</p> <p>CIDADE/ESTADO: Nova Esperança do Sudoeste Paraná</p> <p>RUA: Rua Araucária / Loteamento Jardim Floresta</p> <p>CONTEUDO: Planta Baixa; Detalhes</p> <p>ESCALA: Indicada</p>	<p>ÁREA TOTAL A RECAPEAR: 1.176,40 m²</p> <p>DOCUMENTO ENTREGO PARA: <input type="checkbox"/> Anteprojeto <input checked="" type="checkbox"/> Aprovação Legal <input type="checkbox"/> Execução</p> <p>PAVIMENTAÇÃO</p> <p>REVISÃO: 01</p> <p>FOLHA: P-02/04</p> <p>DATA: Outubro/2023</p> <p>DESENHO:</p> <p style="text-align: right; font-size: small;">Projeto: 841mmx525mm</p>