FONTE: MUNICIPIO DE NOVA ESPERANÇA DO SUDOESTE

FONTE: GOOGLE EARTH

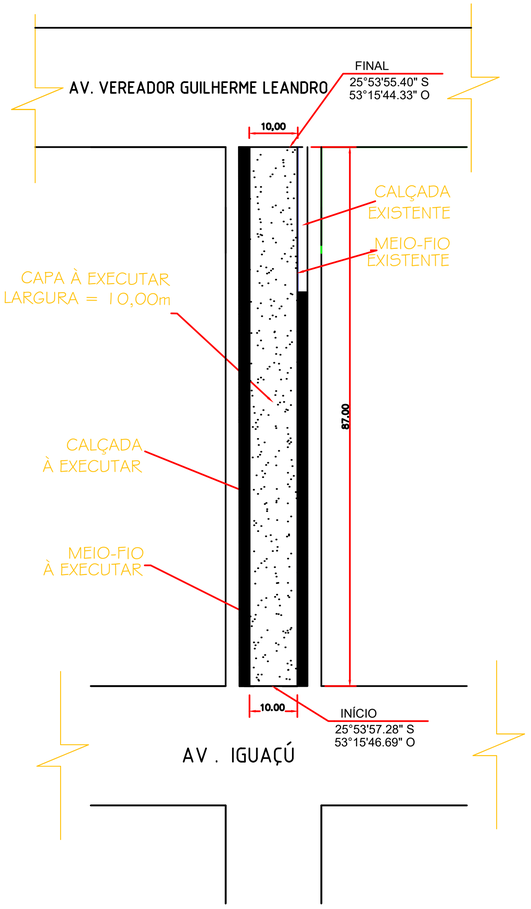


# Planta Baixa

Trecho entre Av. Iguaçú e Av. Vereador Guilherme Leandro

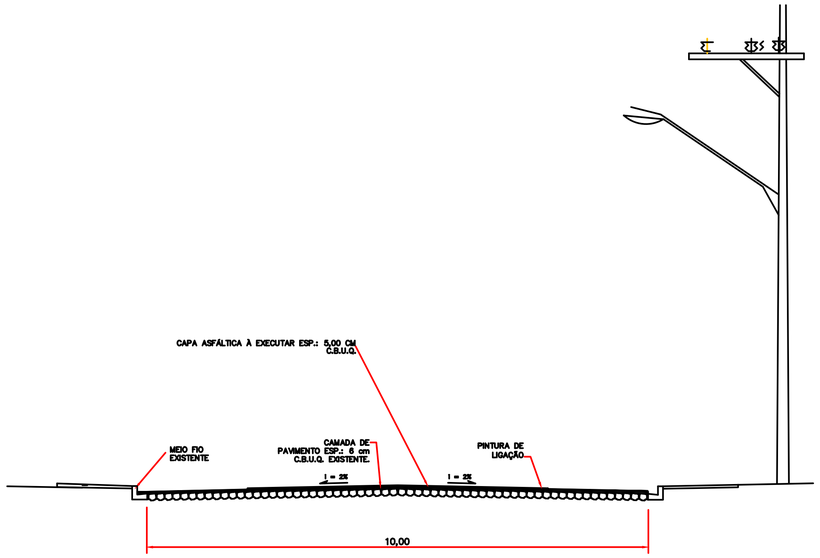


DETALHE - PERFIL TRANSVERSAL
S/ ESCALA

## LEGENDA: Rua Joaquin José Nazário

- Meio Fio a ser Executado - 13 cm L = 154,00m
- Contenção Lateral a ser Executada - 07 cm L =154,00m
- Sinalização Tátil de Alerta e = 6,0 cm
  Área Total = 30,80 m²
- Sinalização Tátil Direcional e = 6,0 CM
  Área Total = 30,80m²
- Concreto Simples e = 6,0 CM
  Área Total = 186,34 m²

Pó de Pedra e = 03 cm V =7,50 m³
Pedra Britada e = 03 cm V = 7,50m³

- Acesso em concreto armado L = 18,00 m
- Placa - Nome de Rua (Existente)

### Detalhe da Estrutura do Pavimento

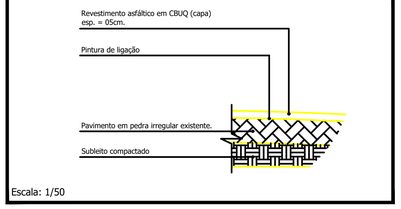


Capa e = 5,0 cm
Área Total = 870,00 m²

### Detalhe das Rampas de Acesso (4,50 x 1,40m)

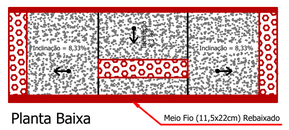


Planta Baixa

Corte Horizontal

* Cada Rampa Contém:
- Base em brita graduada (espessura 03cm): 0,19m³
- Base em Pó de Pedra (espessura 05cm): 0,32m³
- Base em concreto simples Fck 15 MPa (espessura 06cm): 0,30m³
- Paver tátil de alerta, colorido: 1,29m²

Escala 1:50

**Detalhe 01**
esc. 1/100

### Detalhe dos Passeios

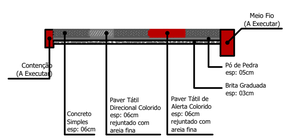


Corte Transversal
escala 1:25

### Detalhe Meio Fio

* Meio fio moldado in loco com uso de extrusora
* Concreto Fck 20 MPa

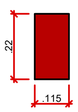


ESC. 1/10

### Detalhe Viga de Contenção

* Contenção lateral moldada in loco
* Concreto Fck 15 MPa

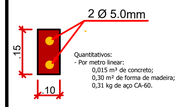


Quantitativos:
- Por metro linear:
  0,015 m³ de concreto;
  0,30 m² de forma de madeira;
  0,31 kg de aço CA-60.

ESC. 1/10

CARIMBOS E ANOTAÇÕES

# RUA JOAQUIN JOSÉ DA SILVA

| | |
|---|---|
| PROJETO: Recape/Construção de Passeios | ÁREA TOTAL A RECAPEAR: 870,00 m² |
| PROPRIETÁRIO: Prefeitura de Nova Esperança do Sudoeste — CPF/CNPJ: 95.589.289/0001-32 | DOCUMENTO EMITIDO PARA: ☐ Anteprojeto ☒ Aprovação Legal ☐ Execução |
| CIDADE\|ESTADO: Nova Esperança do Sudoeste \| Paraná | |
| RUA: Rua Joaquin José da Silva, Centro | PAVIMENTAÇÃO |
| CONTEÚDO: Planta Baixa; Detalhes | REVISÃO: 01 |
| ESCALA: Indicada — DATA: Outubro/2023 — DESENHO: | FOLHA: P-03/06 |

Prancha: 841mmx594mm