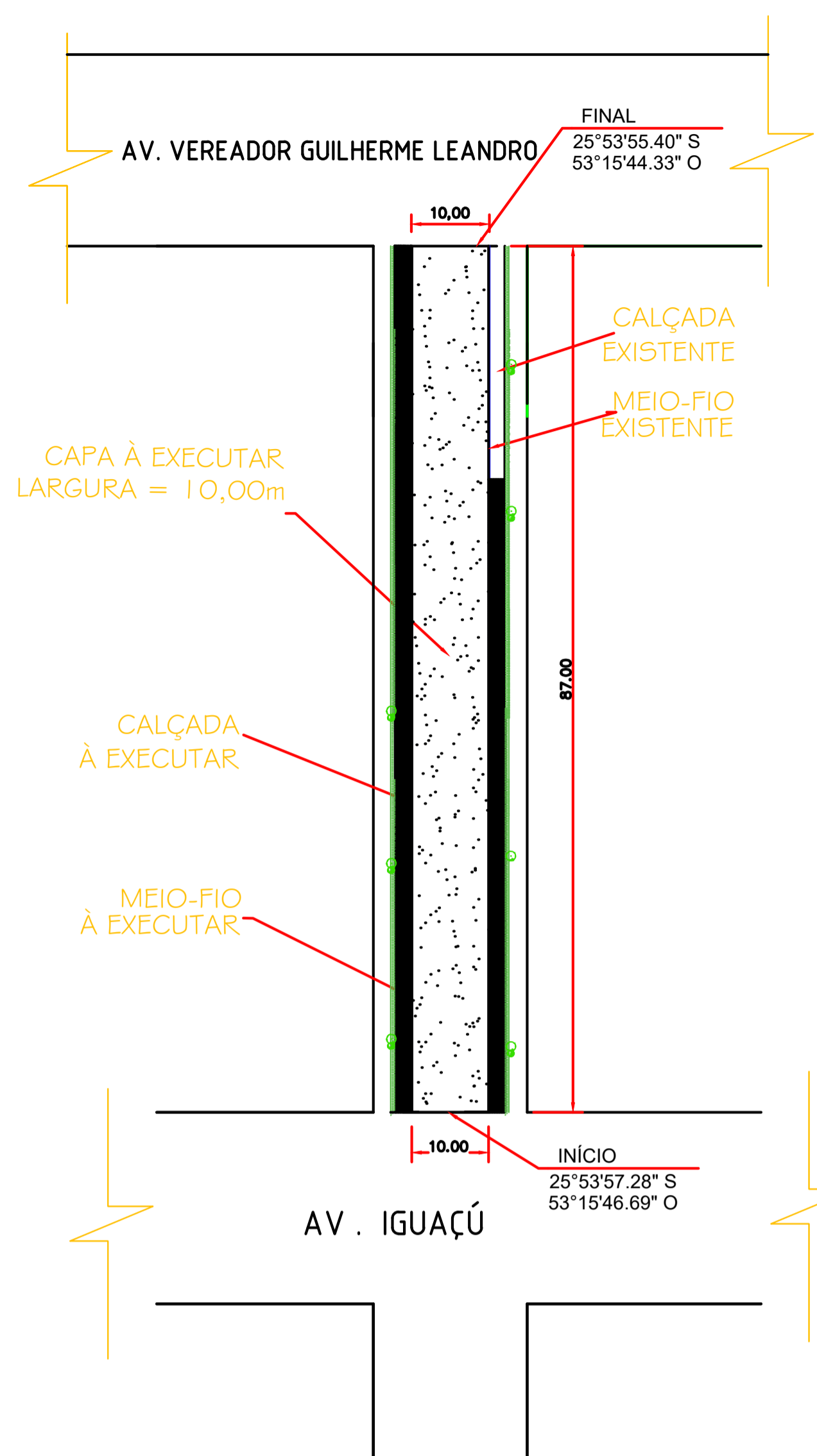




FONTE: MUNICÍPIO DE NOVA ESPERANÇA DO SUDOESTE



FONTE: GOOGLE EARTH



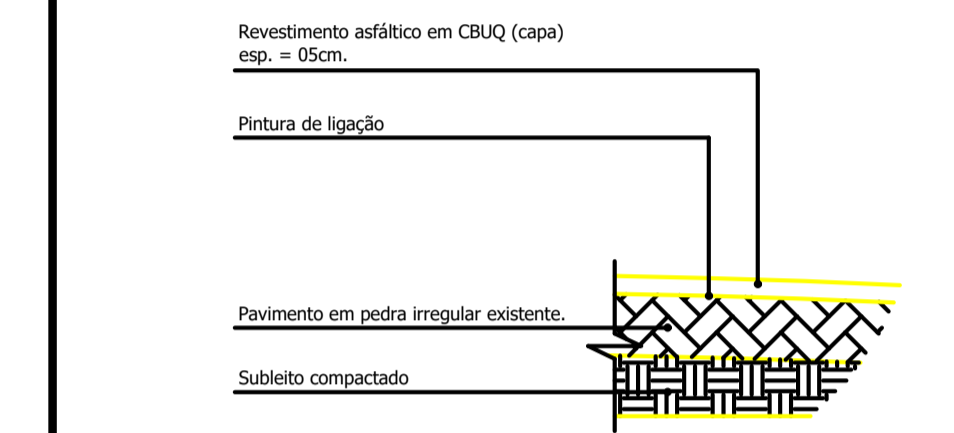
Planta Baixa

Trecho entre Av. Iguaçu e Av. Vereador Guilherme Leandro

LEGENDA: Rua Joaquim José Nazário

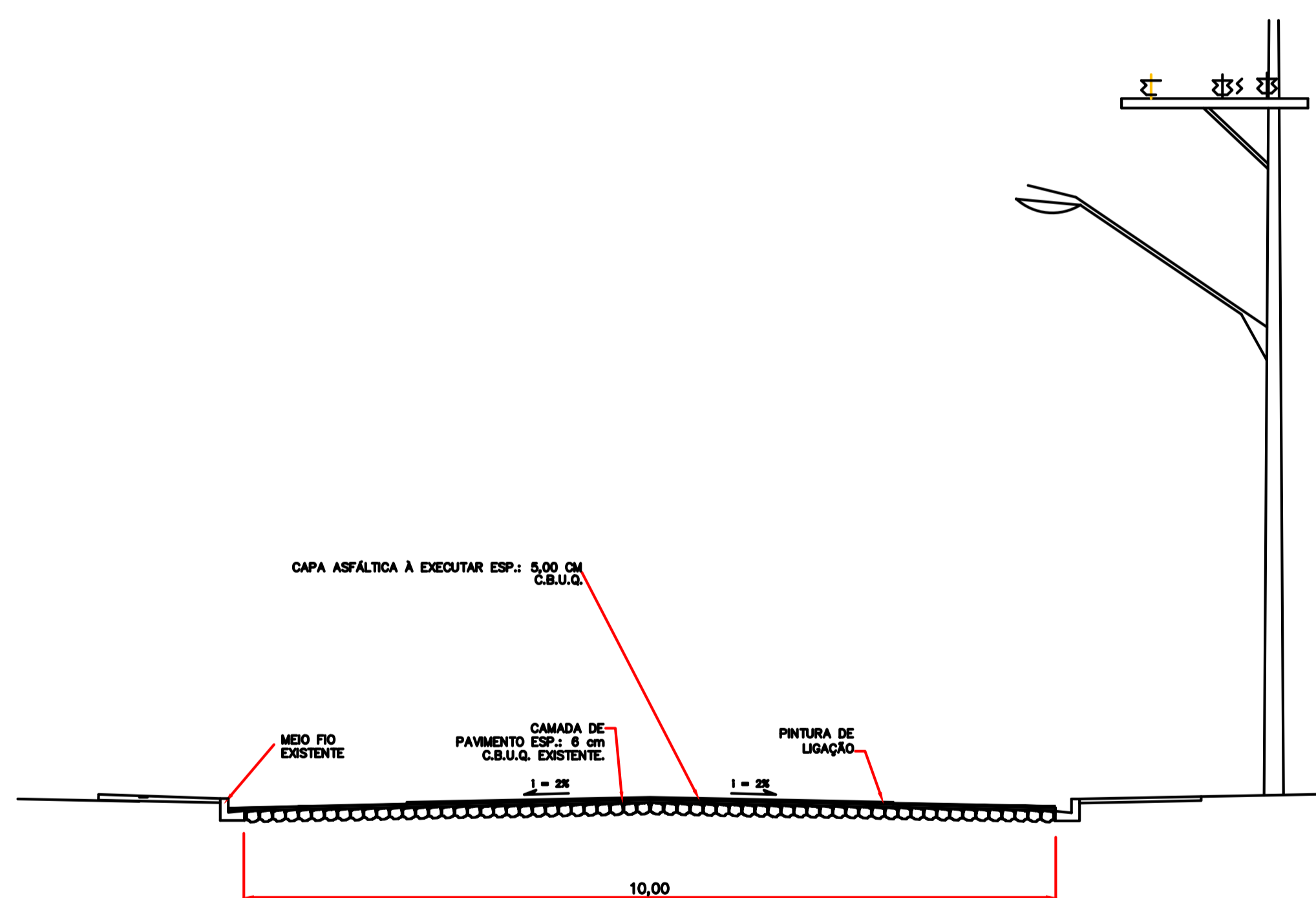
- Meio Fio a ser Executado - 13 cm L = 154,00m
- Contenção Lateral a ser Executada - 07 cm L = 154,00m
- Sinalização Tátil de Alerta e = 6,0 cm
Área Total = 30,80 m²
- Sinalização Tátil Direcional e = 6,0 cm
Área Total = 30,80m²
- Concreto Simples e = 6,0 CM
Área Total = 186,34 m²
- Pó de Pedra e = 03 cm V = 7,50 m³
Pedra Britada e = 03 cm V = 7,50m³
- Acesso em concreto armado L = 18,00 m
- Placa - Nome de Rua (Existente)
- ÁRVORE CANELINHA = 10,00 unidades
- GRAMA EM PLACAS = 154,00 m²

Detalhe da Estrutura do Pavimento

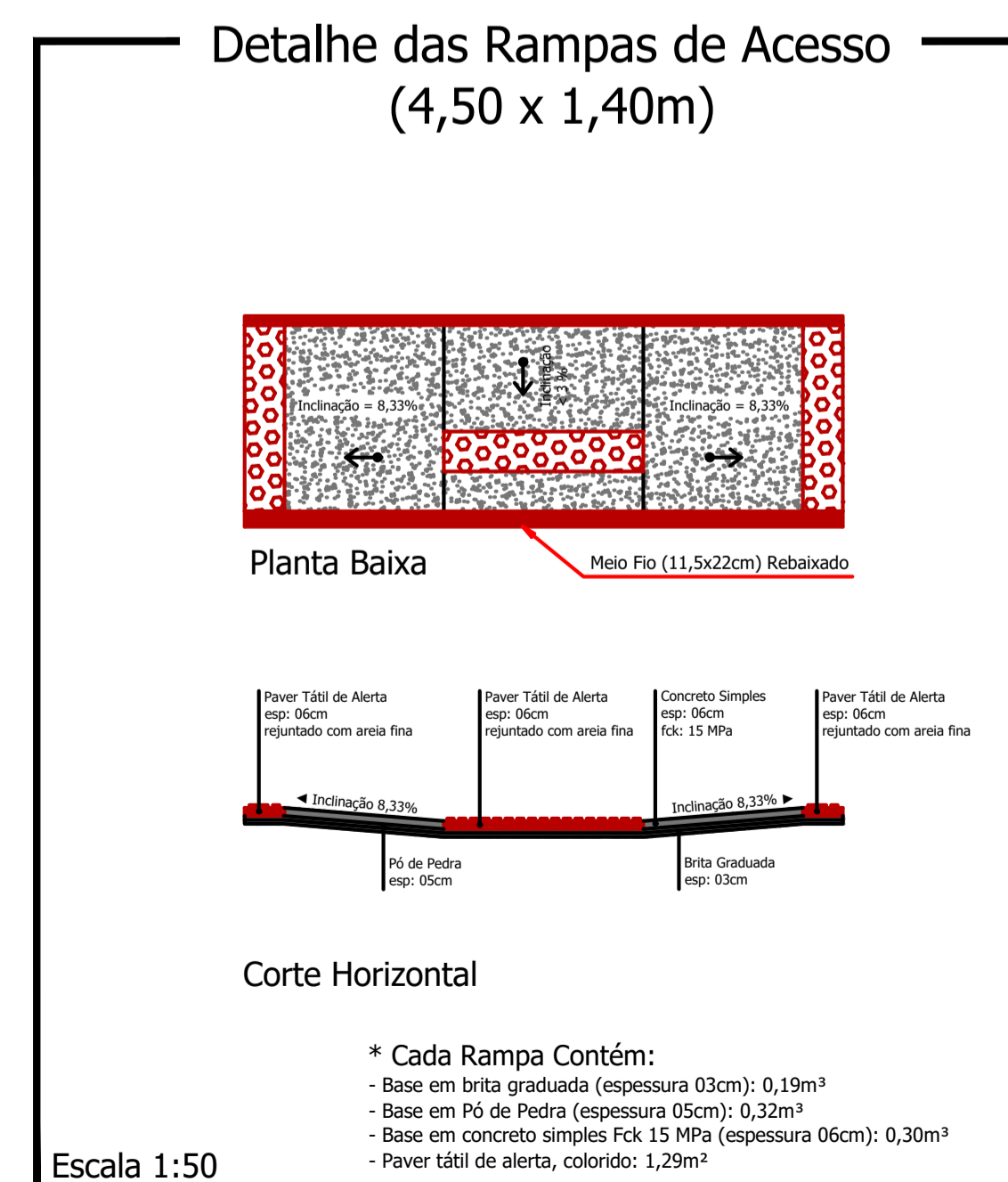


Escala: 1/50

Capa e = 5,0 cm
Área Total = 870,00 m²



DETALHE - PERFIL TRANSVERSAL
S/ ESCALA



RUA JOAQUIN JOSÉ DA SILVA

PROJETO: Recape/Construção de Passeios	ÁREA TOTAL A RECAPEAR: 870,00 m ²
PROPRIETÁRIO: Prefeitura de Nova Esperança do Sudoeste	DOCUMENTO ENTREGUE PARA: <input type="checkbox"/> Anteprojeto <input checked="" type="checkbox"/> Aprovação Legal <input type="checkbox"/> Execução
CIDADE/ESTADO: Nova Esperança do Sudoeste Paraná	CPF/CNPJ: 95.589.289/0001-32
RUA: Rua Joaquim José da Silva, Centro	PAVIMENTAÇÃO
CONTEÚDO: Planta Baixa; Detalhes	REVISÃO: 01
ESCALA: Indicada	DATA: Outubro/2023
DESENHO:	FOLHA: P-03/06

