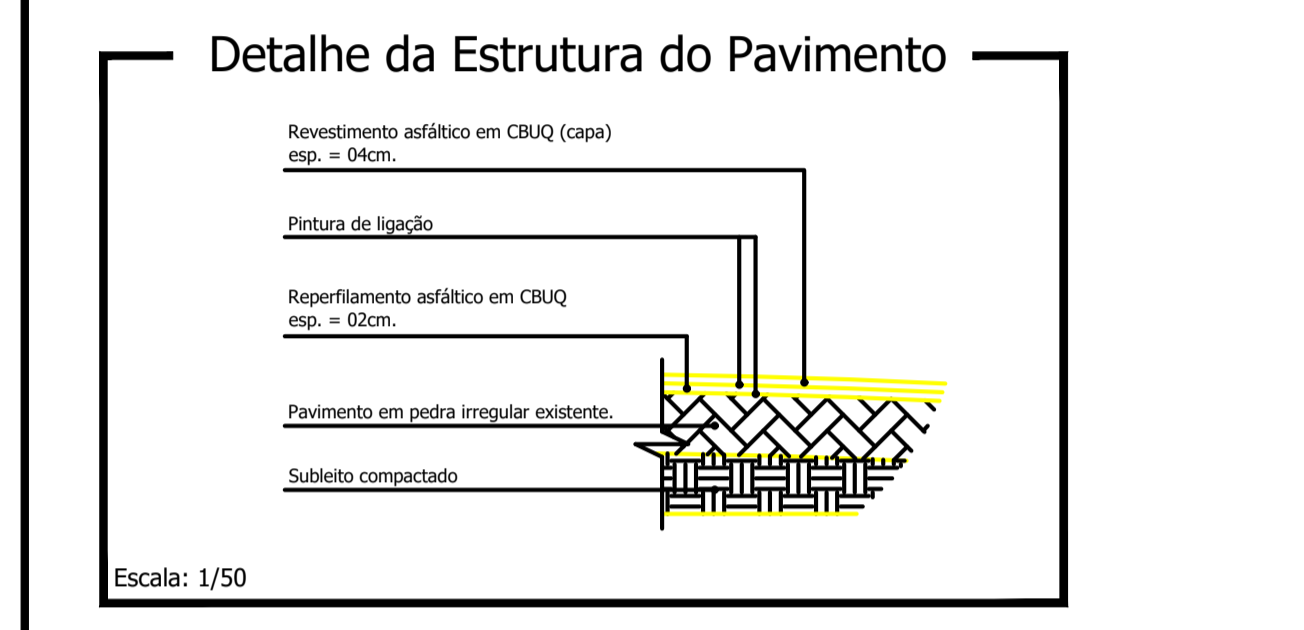
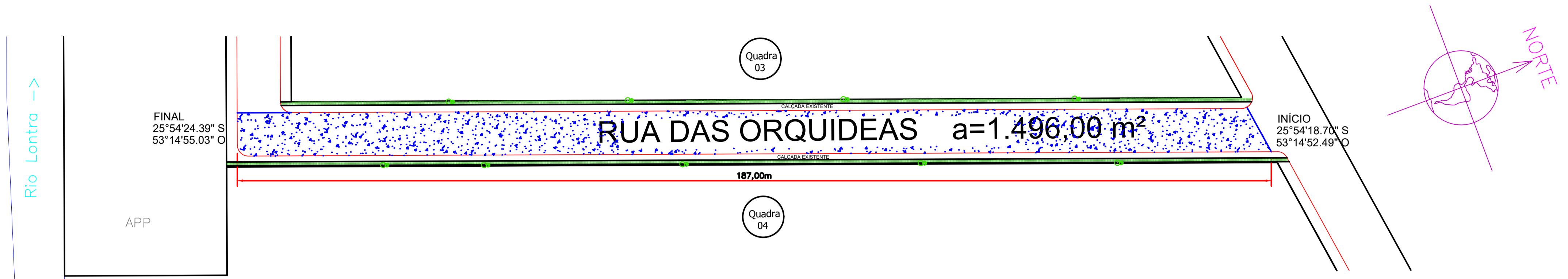


LEGENDA: Rua das Orquídeas

- Meio Fio a ser Executado - 11,5 cm (Existente)
- Contenção Lateral a ser Executada - 07 cm (Existente)
- Sinalização Tátil de Alerta e = 6,0 cm (Existente)
- Sinalização Tátil Direcional e = 6,0 CM (Existente)
- Concreto Simples e = 6,0 CM (Existente)
- Acesso em concreto armado (Existente)
- Placa - Nome de Rua (Existente)
- ÁRVORE CANELINHA = 10,00 unidades
- GRAMA EM PLACAS = 187,00 m²



Reperfilamento e = 2,0 cm
 Área Total = 1.496,00 m²
 Capa e = 4,0 cm
 Área Total = 1.496,00 m²

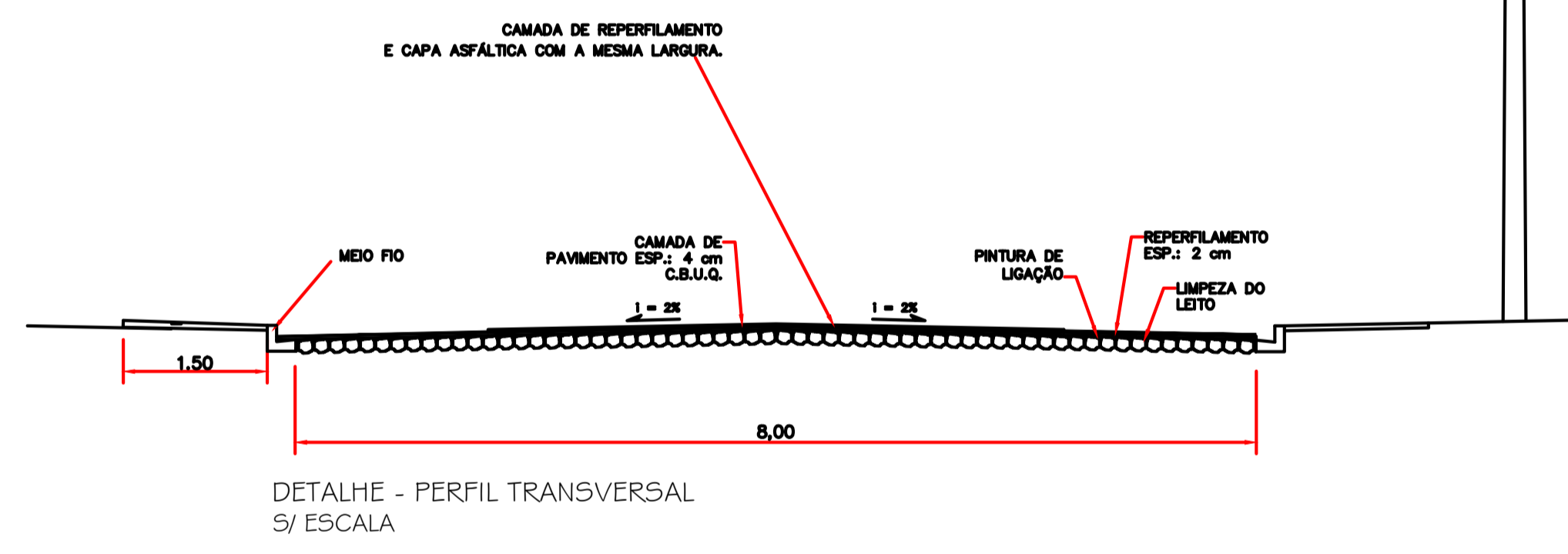


Planta Baixa

Trecho entre a Rua Ivo Locks e Rua das Figueiras



FORTE: MUNICÍPIO DE NOVA ESPERANÇA DO SUDOESTE



FORTE: GOOGLE EARTH

CARRIBOS E ANOTAÇÕES

Rua das Orquídeas

PROJETO: Recape		ÁREA TOTAL A RECAPIAR: 1.496,00 m ²
PROPRIETÁRIO: Prefeitura de Nova Esperança do Sudoeste	CPF/CNPJ: 95.589.289/0001-32	DOCUMENTO EXITIDO PARA: <input type="checkbox"/> Anteprojeto <input checked="" type="checkbox"/> Aprovação Legal <input type="checkbox"/> Execução
CIDADE/ESTADO: Nova Esperança do Sudoeste Paraná		PAVIMENTAÇÃO
RUA: Rua das Orquídeas - Loteamento Primavera		REVISÃO: 01
CONTEÚDO: Planta Baixa; Detalhes		FOLHA: P-01/03
ESCALA: Indicada	DATA: Outubro/2023	DESENHO: