

## Planta Baixa - Rua Celso Goedert

Trecho entre a Rua Jorge Engels e final de Rua




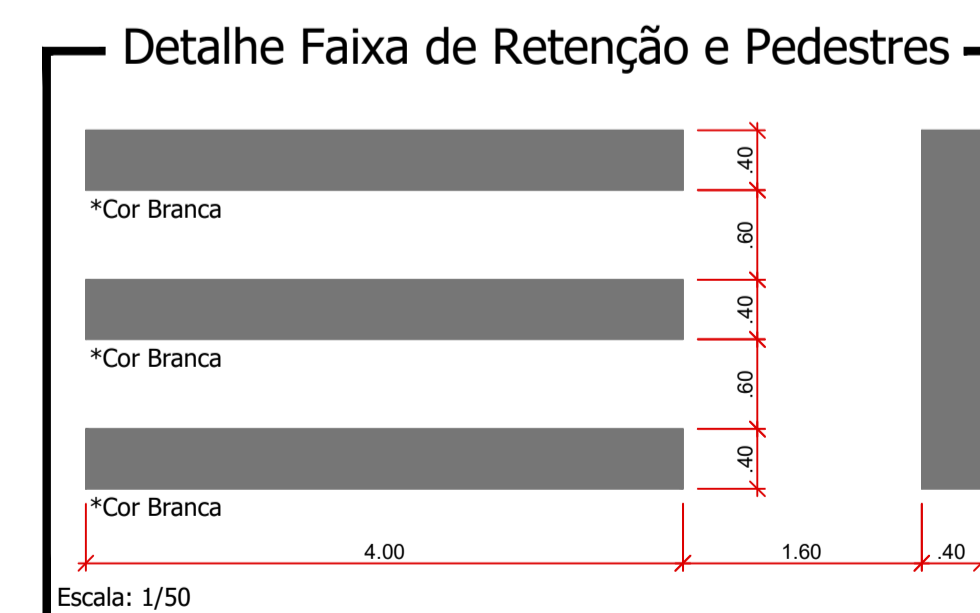
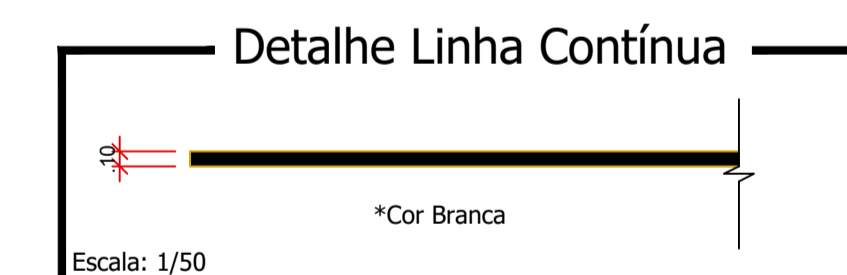
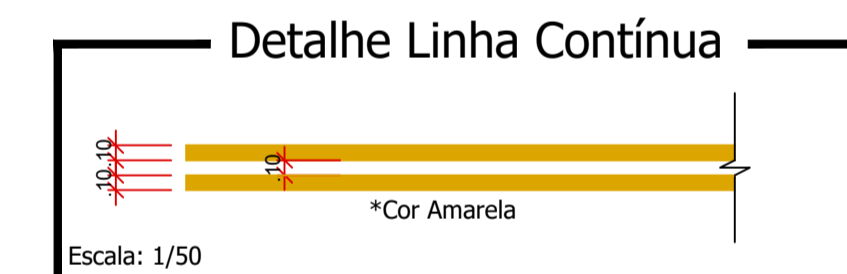
Celso Goedert

FONTE: MUNICIPIO DE NOVA ESPERANÇA DO SUDOESTE



FONTE: GOOGLE EARTH

SINALIZAÇÃO HORIZONTAL - Rua Celso Goedert		
ITEM	DISCRIMINAÇÃO	UNIDADE
1.0	PINTURA DE FAIXAS (TRAVESSIA DE PEDESTRES);	25,60m <sup>2</sup>
2.0	PINTURA DE FAIXAS (RETEÇÃO);	3,20m <sup>2</sup>
3.0	PINTURA DE FAIXAS LATERAIS (ESTACIONAMENTO);	15,40m <sup>2</sup>
TOTAL (COR BRANCA)		44,20m <sup>2</sup>
		**
		**
9.0	PINTURA DE FAIXAS (EIXO);	15,40m <sup>2</sup>
TOTAL (COR AMARELA)		15,40m <sup>2</sup>



## Rua Celso Goedert

PROJETO: Recape/Construção de Passeios	ÁREA TOTAL A RECAPIAR: 696,00 m <sup>2</sup>
PROPRIETÁRIO: Prefeitura de Nova Esperança do Sudoeste	DOCUMENTO EMITIDO PARA: <input type="checkbox"/> Anteprojeto <input checked="" type="checkbox"/> Aprovação Legal <input type="checkbox"/> Execução
CIDADE/ESTADO: Nova Esperança do Sudoeste   Paraná	CPF/CNPJ: 95.589.289/0001-32
RUA: Rua Celso Goedert / Loteamento Marcelino Engels	PAVIMENTAÇÃO
CONTEÚDO: Sinalização; Detalhes	REVISÃO: 01
ESCALA: Indicada	DATA: Agosto/2023
DESENHO:	FOLHA: <b>P-06/11</b>

Prancha: #41mmx59mm