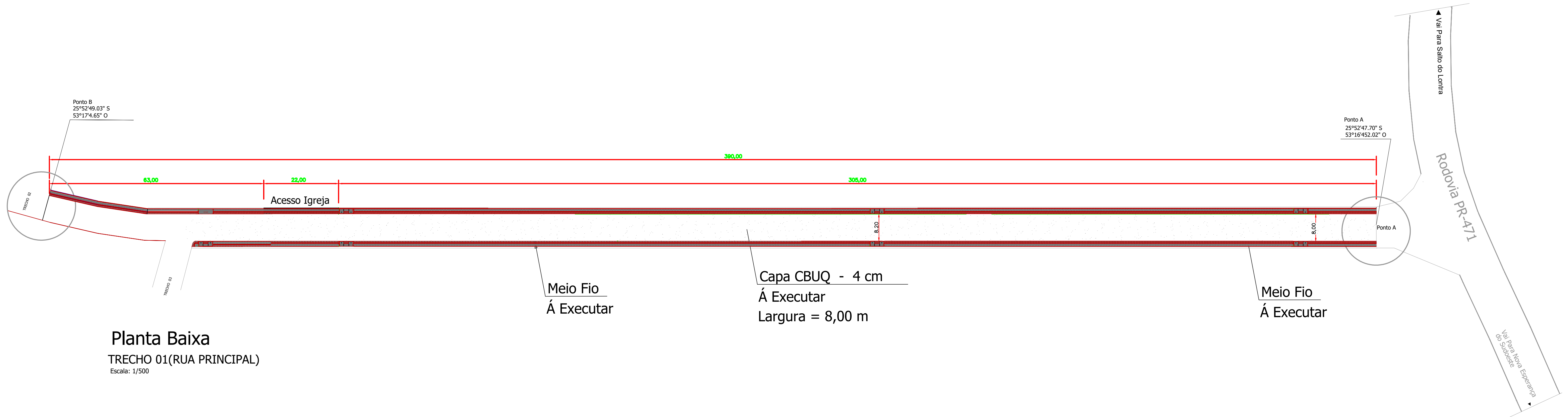
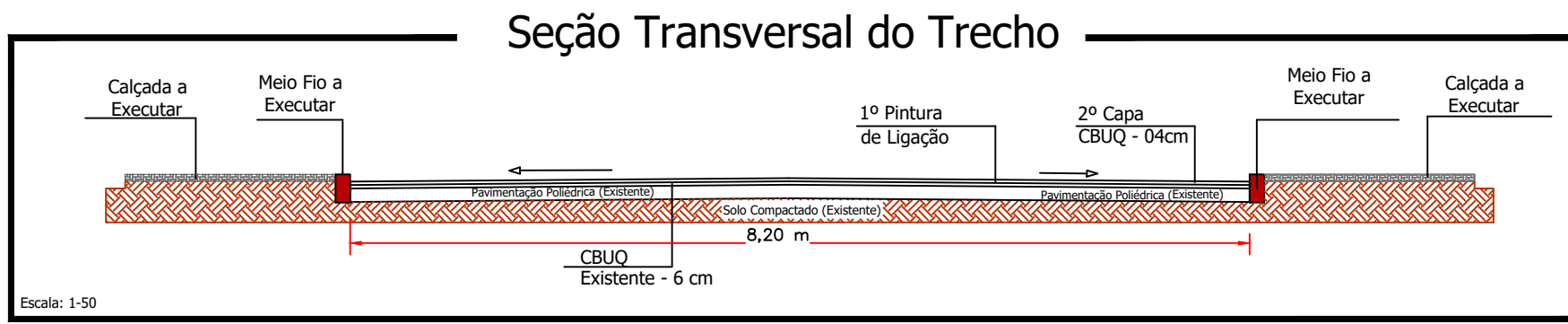


TRECHO 01 : RUA PRINCIPAL - RIO GAVIÃO

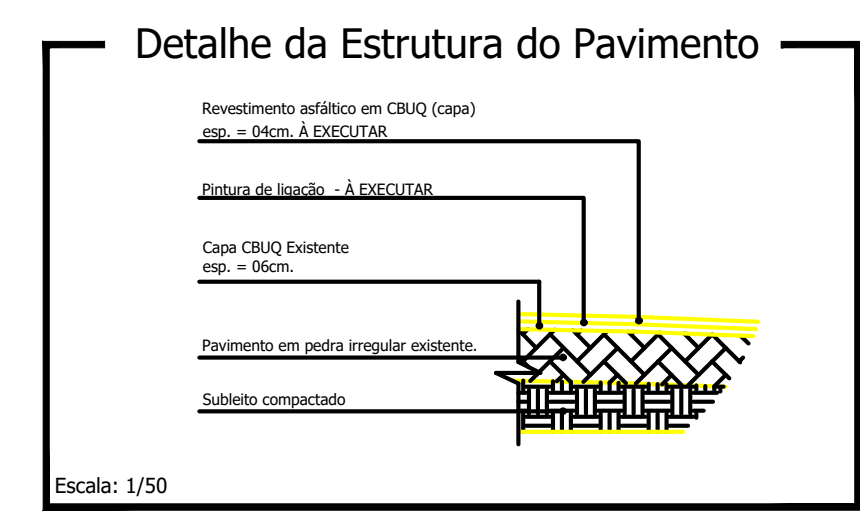


Planta Baixa
TRECHO 01(RUA PRINCIPAL)
Escala: 1/500



LEGENDA: TRECHO 03 RUA PRINCIPAL - RIO GAVIÃO

- Meio Fio a ser Executado - 13 cm L = 780,00 m
- Contenção Lateral a ser Executada - 07 cm L = 780,00 m
- Sinalização Tátil de Alerta e = 6,0 cm
Área Total = 78,00 m²
- Sinalização Tátil Direcional e = 6,0 CM
Área Total = 78,00 m²
- Paver Simples e = 6,0 CM
Área Total = 78,00 m²
- Pó de Pedra e = 03 cm V = 3,15 m³
- Pedra Britada e = 03 cm V = 3,15 m³
- Acesso em concreto armado L = 6,00 unid
- Placa - Nome de Rua (Existente)
- Capa e = 4,0 cm
Área Total = 3.120,00 m²



LOCALIZAÇÃO TRECHO 01 RUA PRINCIPAL
FONTE: Google Earth



FOTO TRECHO 01: RUA PRINCIPAL RIO GAVIÃO
Fonte: Município de Nova Esperança do Sudoeste

RUA PRINCIPAL - RIO GAVIÃO	
<p>PROJETO: Recape Asfáltico e Calçadas</p> <p>PROPRIETÁRIO: Município de Nova Esperança do Sudoeste</p> <p>CIDADE/ESTADO: Nova Esperança do Sudoeste Paraná</p> <p>RUA: TRECHO 01 RUA PRINCIPAL - Sede de Rio Gavião</p> <p>CONTEÚDO: Planta Baixa; Detalhes</p> <p>ESCALA: Indicada</p> <p>DATA: JUNHO/2023</p> <p>DESENHO:</p>	<p>ÁREA TOTAL: 3.120,00 m²</p> <p>DOCUMENTO EMITIDO PARA:</p> <p><input type="checkbox"/> Anteprojeto</p> <p><input checked="" type="checkbox"/> Aprovação Legal</p> <p><input type="checkbox"/> Execução</p> <p>PAVIMENTAÇÃO</p> <p>REVISÃO: 01</p> <p>FOLHA: P-01/03</p> <p><small>Paraná, 24/06/2023</small></p>