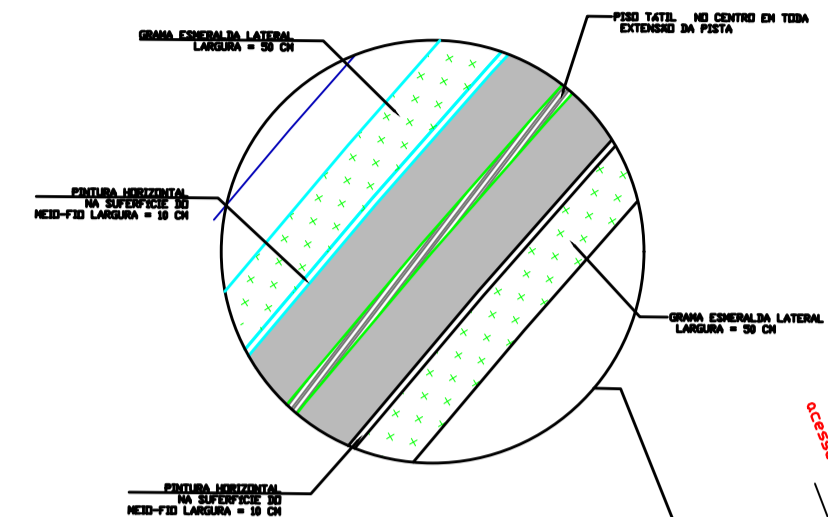




Fonte: Município de Nova Esperança do Sudoeste

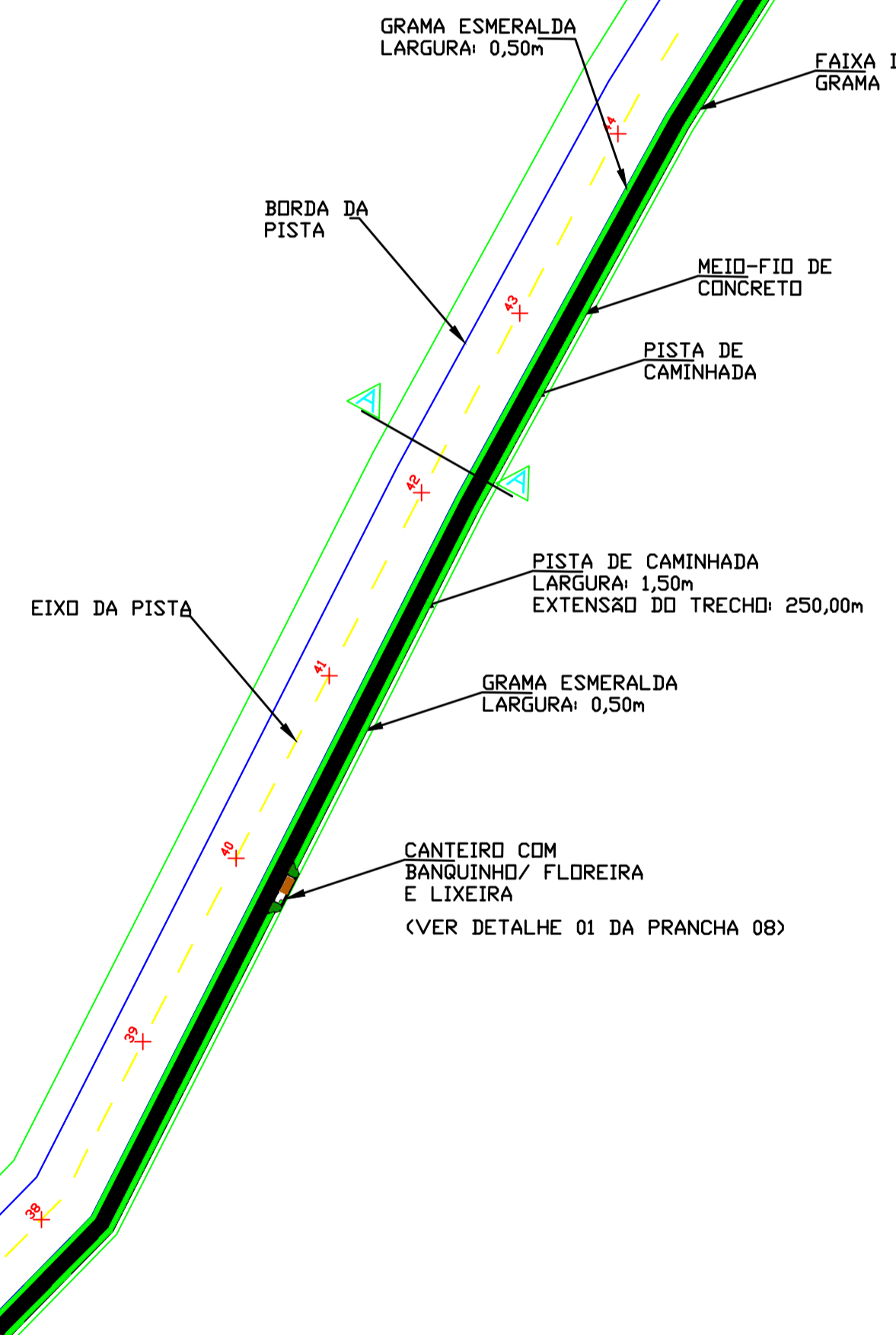


Final do trecho 04
25° 53' 29.82" S
53° 15' 24.24" O

LEGENDA	DESCRIÇÃO	
	MEIO-FIO EXECUTAR	505,00m ²
	PAVIMENTAÇÃO DE CONCRETO	327,70m ²
	GRAMA ESMERALDA	247,00m ²
	Palmeira Real (adulta)	02 unidades
	LIXEIRA	01 unidade
	BANCO EM MADEIRA	01 unidade



Fonte: Google Earth

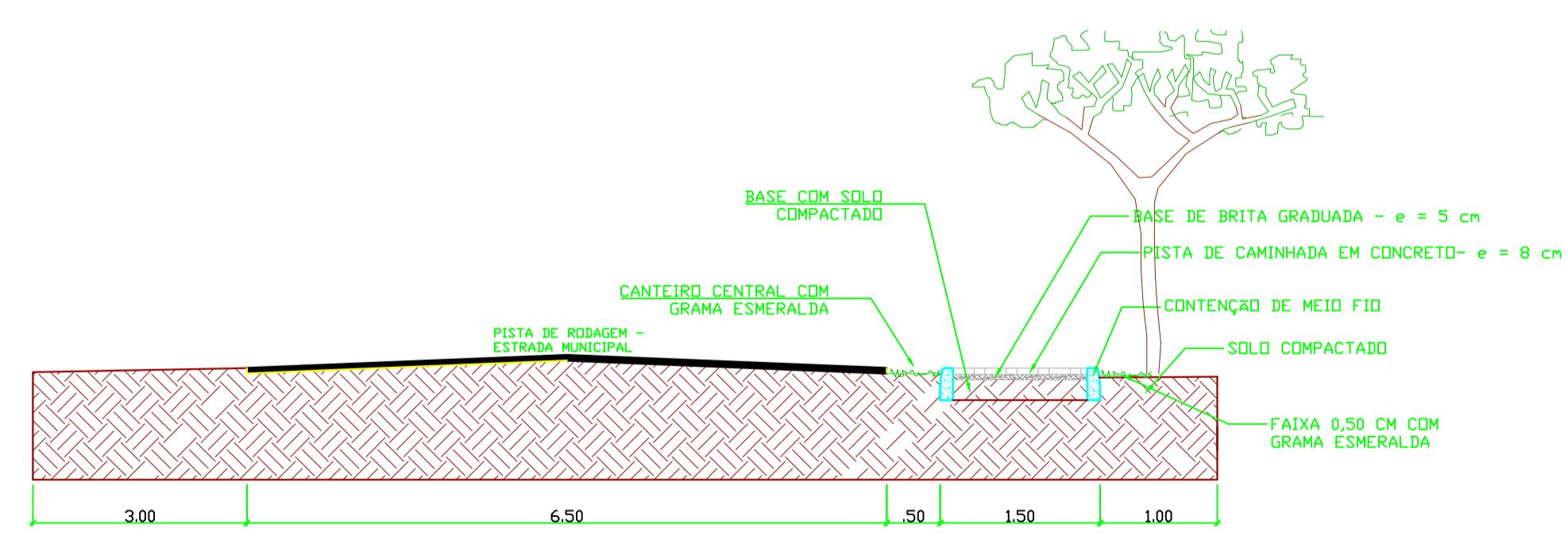


Início do trecho 04
25° 53' 34.89" S
53° 15' 30.47" O

PISTA DE CAMINHADA - TRECHO 04

Esc..... 1:50

LEGENDA	
	PISTA DE CAMINHADA EM CONCRETO - 8 cm
	GRAMA ESMERALDA
	MEIO-FIO



PLANTA DE CORTE AA

Esc..... 1:50

OBS.: LARGURA TOTAL DA PISTA DE CAMINHADA = 1,50m (COM MEIO FIO DE CONTENÇÃO)
OBS.: LARGURA ÚTIL DA PISTA DE CAMINHADA = 1,30m

OBRA: PISTA DE CAMINHADA		LOCAL: NOVA ESPERANÇA DO SUDOESTE/PR
PROPRIETÁRIO: PREFEITURA MUNICIPAL DE NOVA ESPERANÇA DO SUDOESTE		DATA: FEVEREIRO/2023
ENDETERMINAÇÃO: ESTRADA LINHA SÃO LUIZ		ESCALA: INDICADA
PROJETO: PAVIMENTAÇÃO		ÁREA: 2.266,20 m ²
ESPÉCIE: PLANTA TRECHO 04 DETALHES		DESENHO: 05/08