


Planta Baixa - Sinalização

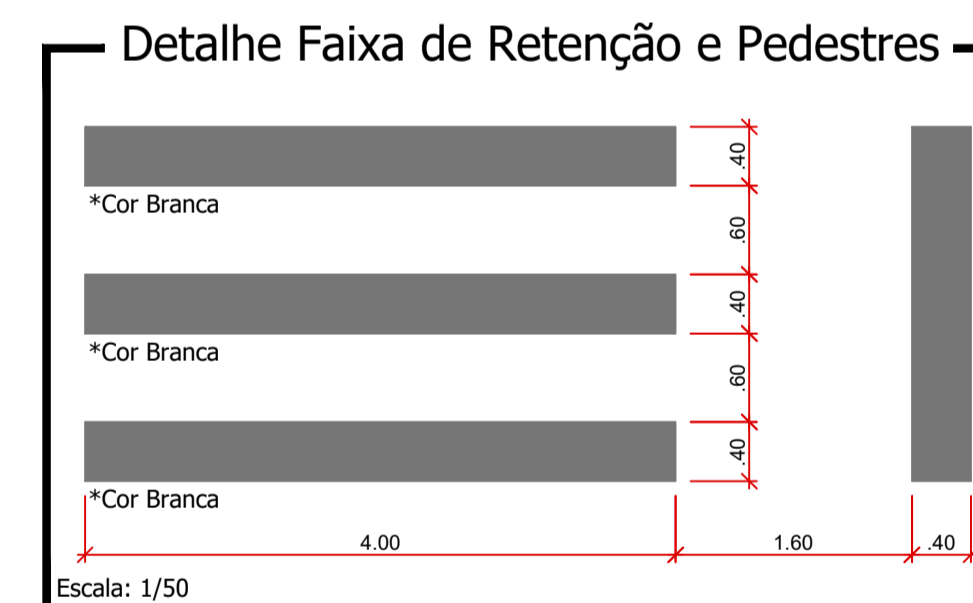
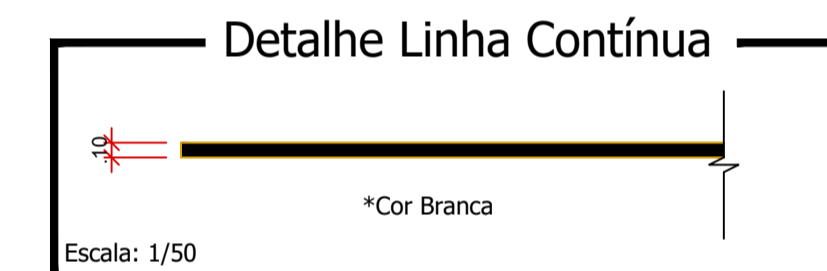
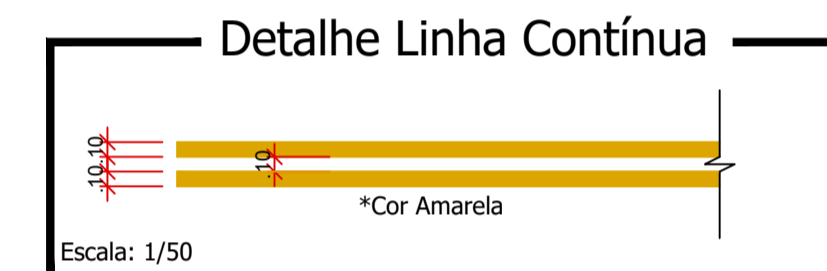
Trecho entre a Rua Jorge Engels e Rua Osmarina Bonetti Kuntz



FONTE: MUNICÍPIO DE NOVA ESPERANÇA DO SUDOESTE



FONTE: GOOGLE EARTH



SINALIZAÇÃO HORIZONTAL- Rua Boaventura Kuntz		
ITEM	DISCRIMINAÇÃO	UNIDADE
1.0	PINTURA DE FAIXAS (TRAVESSIA DE PEDESTRES);	25,60m²
2.0	PINTURA DE FAIXAS (RETENÇÃO);	3,20m²
3.0	PINTURA DE FAIXAS LATERAIS (ESTACIONAMENTO);	25,20²
TOTAL (COR BRANCA)		54,00m²
		**
		**
9.0	PINTURA DE FAIXAS (EIXO);	25,20m²
TOTAL (COR AMARELA)		25,20m²

CARIMBOS E ANOTAÇÕES

Rua Boaventura Kuntz

PROJETO: Recape/Construção de Passeios		ÁREA TOTAL A RECAPEAR: 1.096,00 m²
PROPRIETÁRIO: Prefeitura de Nova Esperança do Sudoeste		DOCUMENTO EMITIDO PARA: <input type="checkbox"/> Anteprojeto <input checked="" type="checkbox"/> Aprovação Legal <input type="checkbox"/> Execução
CIDADE/ESTADO: Nova Esperança do Sudoeste Paraná		PAVIMENTAÇÃO REVISÃO: 01 FOLHA: P-01/11
RUA: Rua Boaventura Kuntz/ Loteamento Marcelino Engels		
CONTEÚDO: Sinalização; Detalhes	ESCALA: Indicada	DATA: Agosto/2023
DESENHO:		