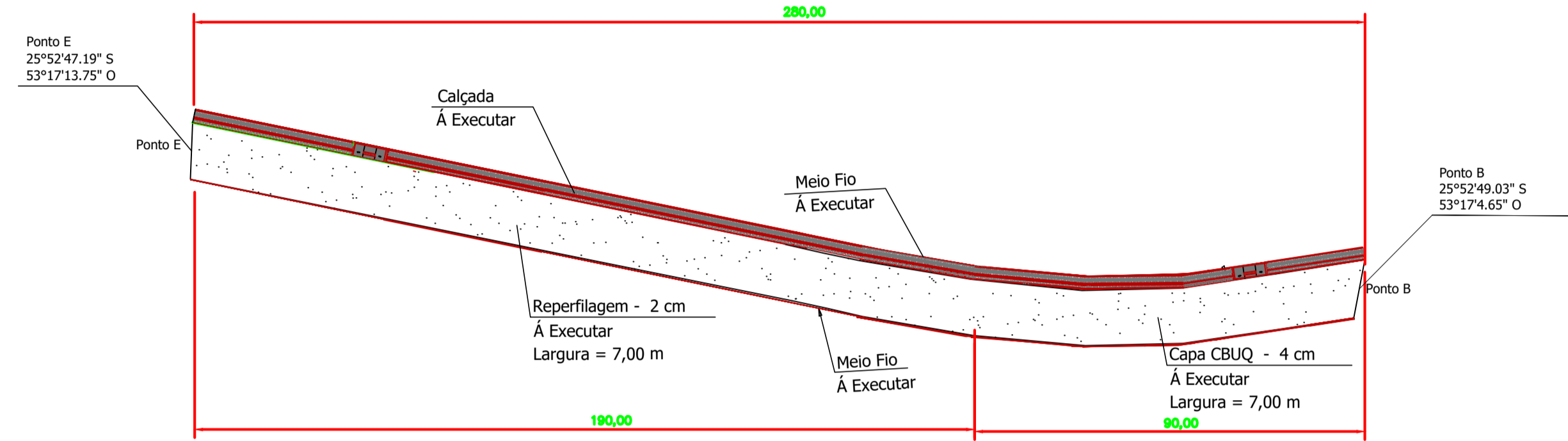
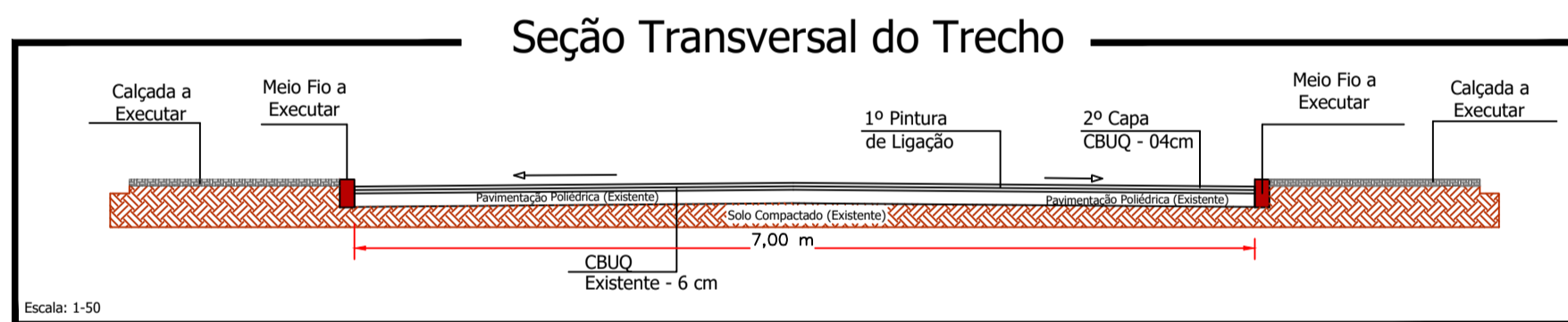



# TRECHO 02: RUA PRINCIPAL - RIO GAVIÃO



**Planta Baixa**  
**TRECHO 02 (PONTO B AO PONTE E)**  
 Trecho entre o asfalto existente da comunidade Gavião até a ponte do Rio Gavião  
 Escala: 1/500



**LOCALIZAÇÃO TRECHO 02 RUA PRINCIPAL**  
 FONTE: Google Earth

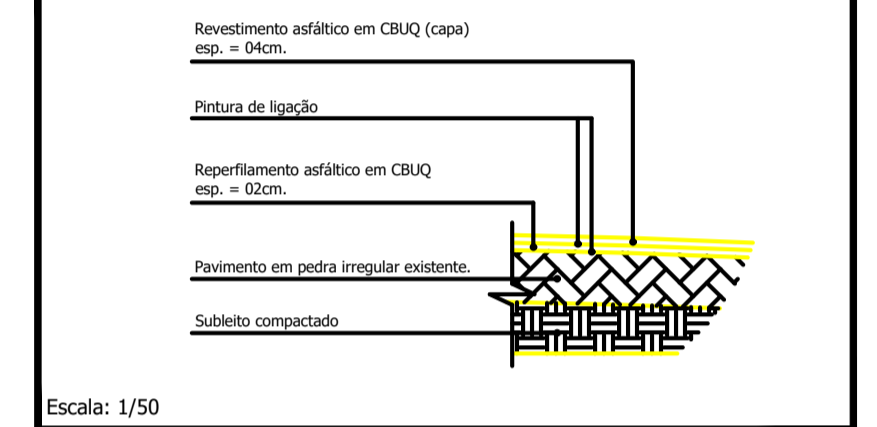


**FOTO TRECHO 02: RUA PRINCIPAL RIO GAVIÃO**  
 Fonte: Município de Nova Esperança do Sudoeste

## LEGENDA: TRECHO 02 RUA PRINCIPAL - RIO GAVIÃO

- Meio Fio a ser Executado - 13 cm L = 560,00 m
- Contenção Lateral a ser Executada - 07 cm L = 280,00 m
- Sinalização Tátil de Alerta e = 6,0 cm  
Área Total = 56,00 m<sup>2</sup>
- Sinalização Tátil Direcional e = 6,0 CM  
Área Total = 56,00 m<sup>2</sup>
- Calçada de Concreto e = 7,0 CM  
Área Total = 308,00 m<sup>2</sup>
- Pó de Pedra e = 03 cm V = 13,50 m<sup>3</sup>  
Pedra Britada e = 03 cm V = 13,50 m<sup>3</sup>
- Acesso em concreto armado L = 2,00 unid
- └─┘ Placa - Nome de Rua (Existente)

### Detalhe da Estrutura do Pavimento



Escala: 1/50

Reperfilamento e = 2,0 cm  
 Área Total = 1.960,00 m<sup>2</sup>  
 Capa e = 4,0 cm  
 Área Total = 1.960,00 m<sup>2</sup>

CURVOS E ANTIÇÕES

## RUA PRINCIPAL - RIO GAVIÃO

<b>PROJETO:</b> Recape		<b>ÁREA TOTAL A RECAPAR:</b> 1.960,00 m <sup>2</sup>
<b>PROPRIETÁRIO:</b> Município de Nova Esperança do Sudoeste	<b>CPF/CNPJ:</b> 95.589.289/0001-32	<b>DOCUMENTO ENTREGO PARA:</b> <input type="checkbox"/> Anteprojeto <input type="checkbox"/> Aprovação Legal <input type="checkbox"/> Execução
<b>CIDADE/ESTADO:</b> Nova Esperança do Sudoeste   Paraná	<b>PAVIMENTAÇÃO</b>	
<b>RUA:</b> TRECHO 02 RUA PRINCIPAL Trecho entre o asfalto da comunidade Gavião até a ponte do Rio Gavião	<b>REVISÃO:</b> 01	<b>FOLHA:</b> P-02/03
<b>CONTEÚDO:</b> Planta Baixa; Detalhes	<b>ESCALA:</b> Indicada	<b>DATA:</b> JUNHO/2023
<b>DESENHO:</b>		<small>Projeto: 811000000</small>