

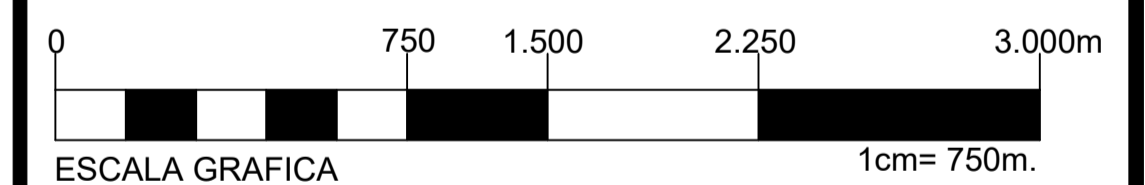
# MAPA MUNICIPAL DE NOVA ESPERANÇA DO SUDOESTE

Fonte:  
Base Cartográfica convênio COPEL/SEDU - Trabalho e acervo da Equipe Técnica Municipal de Nova Esperança do Sudoeste/Pr

## LEGENDA

Trecho a ser pavimentado

ESCALA :1 / 50.000



Descrição:

**PAVIMENTAÇÃO POLIÉDRICA  
LINHA HERCULANO - TRECHO 01  
NOVA ESPERANÇA DO SUDOESTE - PR**

Prancha:

**Mapa 01**

Data:

**08/10/2021**

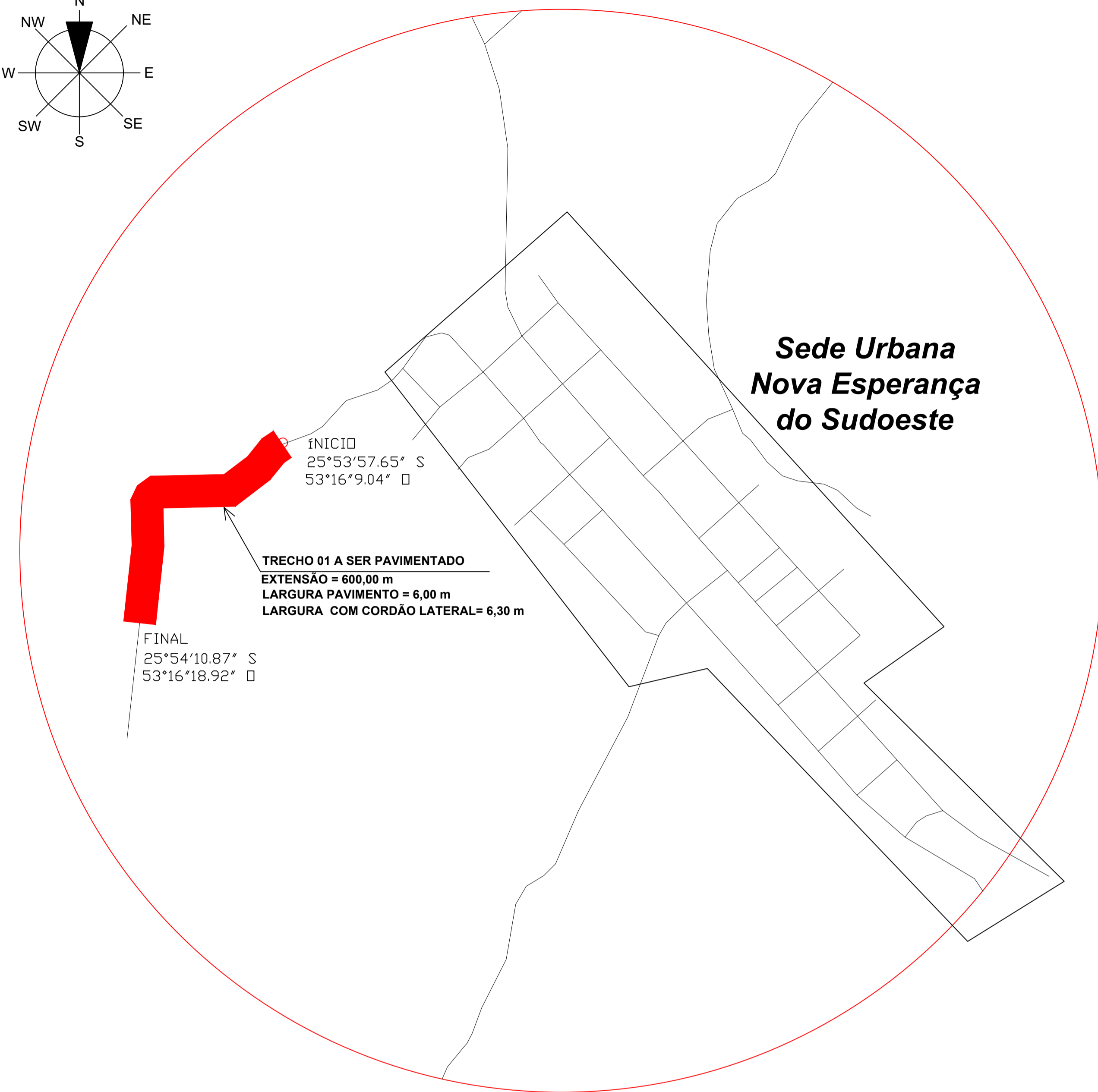
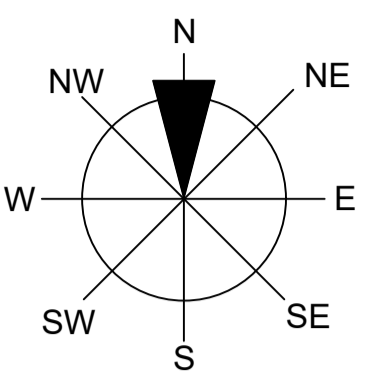
Área:

**3.780,00 m2**

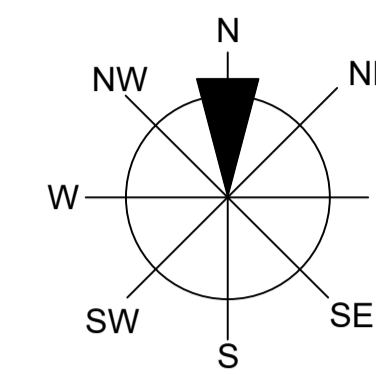
Responsabilidade Técnica:

Proprietário:

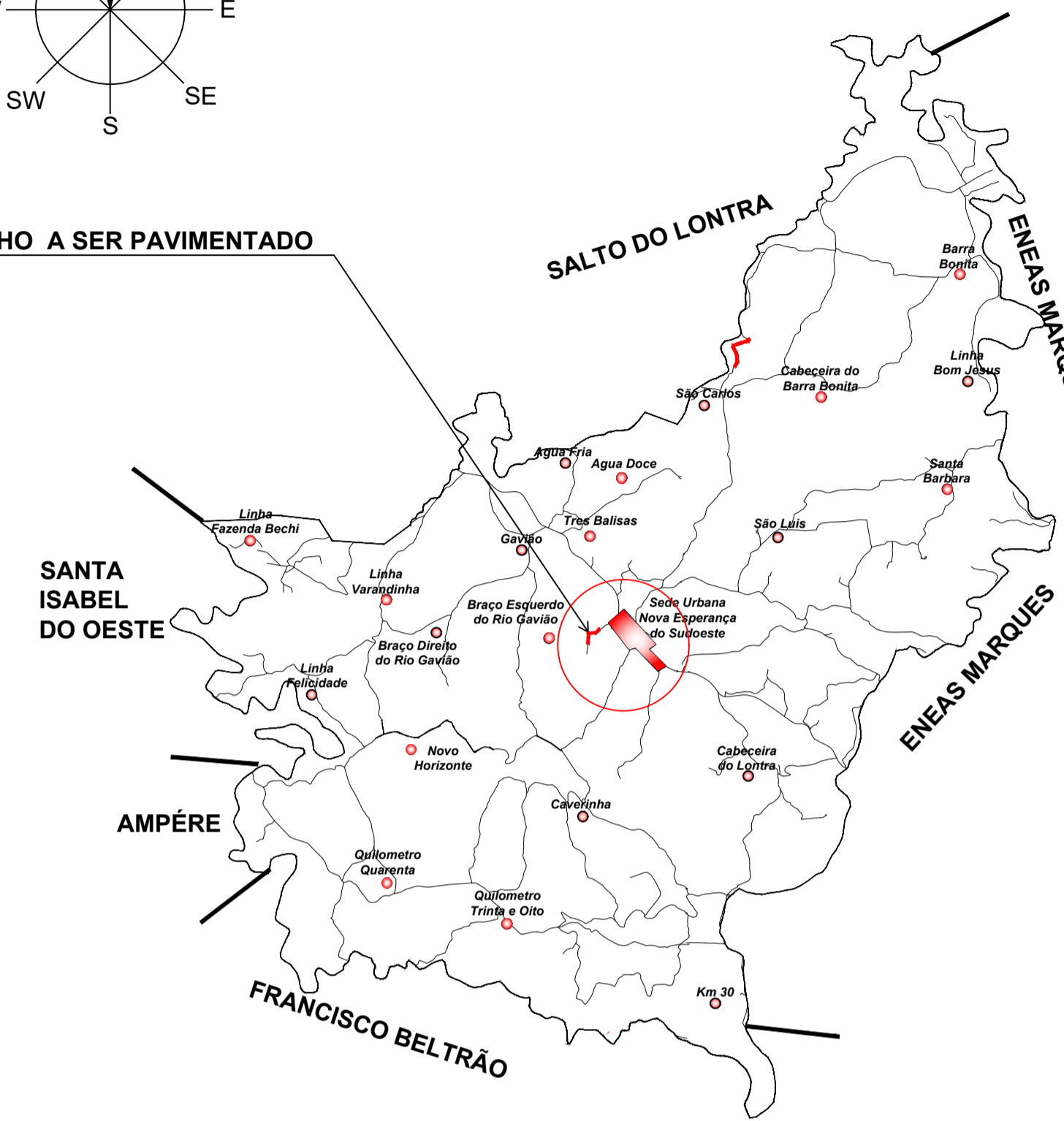
PLANO DE REVISÃO



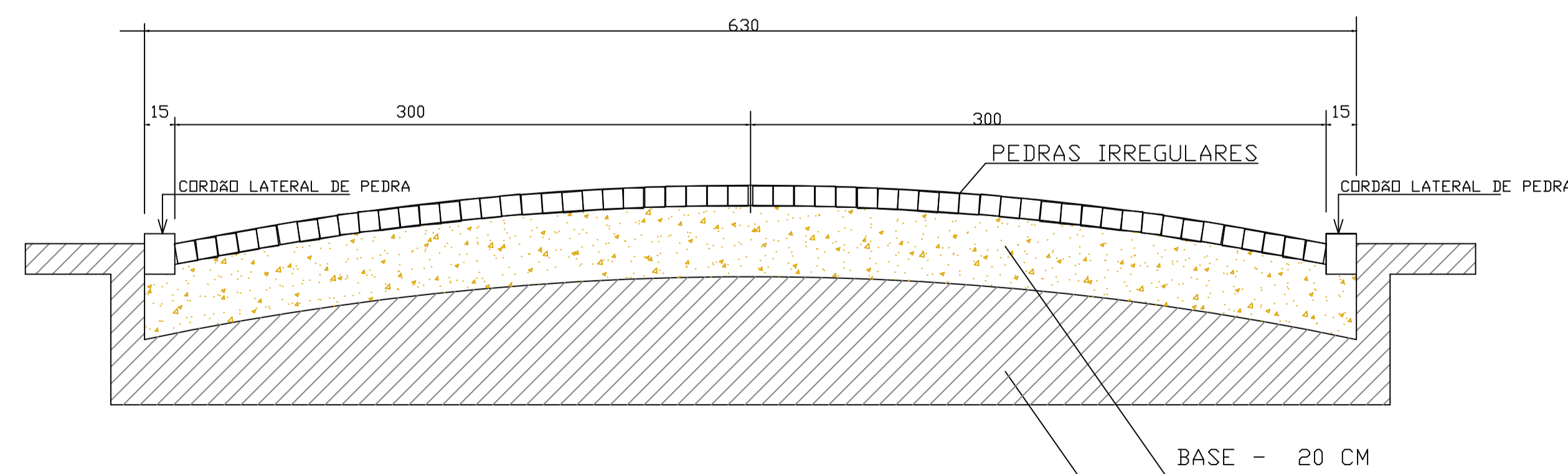
QUADRO RESUMO	
PAVIMENTAÇÃO POLIÉDRICA Á EXECUTAR	3.600,00 m2
CORDÃO LATERAL DE PEDRA	1.200,00 m



TRECHO A SER PAVIMENTADO



LOCALIZAÇÃO  
S/ ESCALA



SEÇÃO TRANSVERSAL

- MEDIDAS EM CM  
- SEM ESCALA

OBS:

- CORDÃO LATERAL DE PEDRA  
- BASE EM CAMADA DE SOLO ARGILOSO  
- REVESTIMENTO COM PEDRAS IRREGULARES