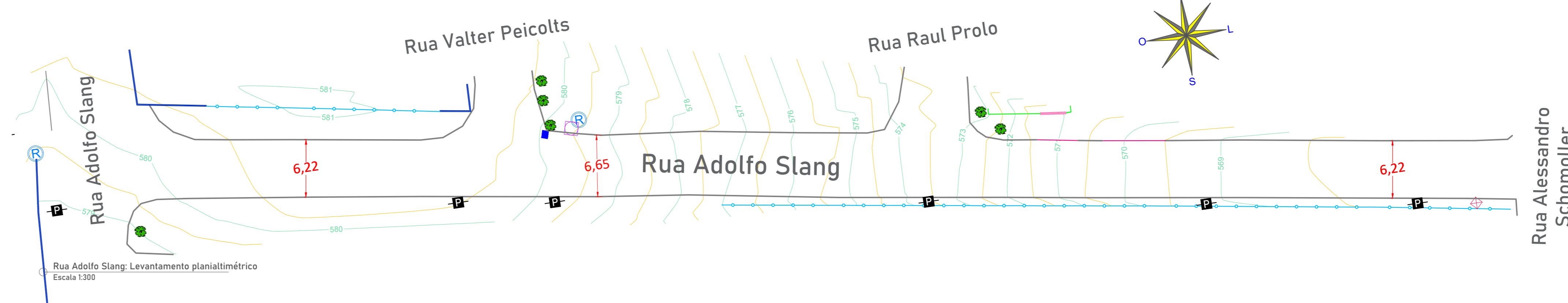
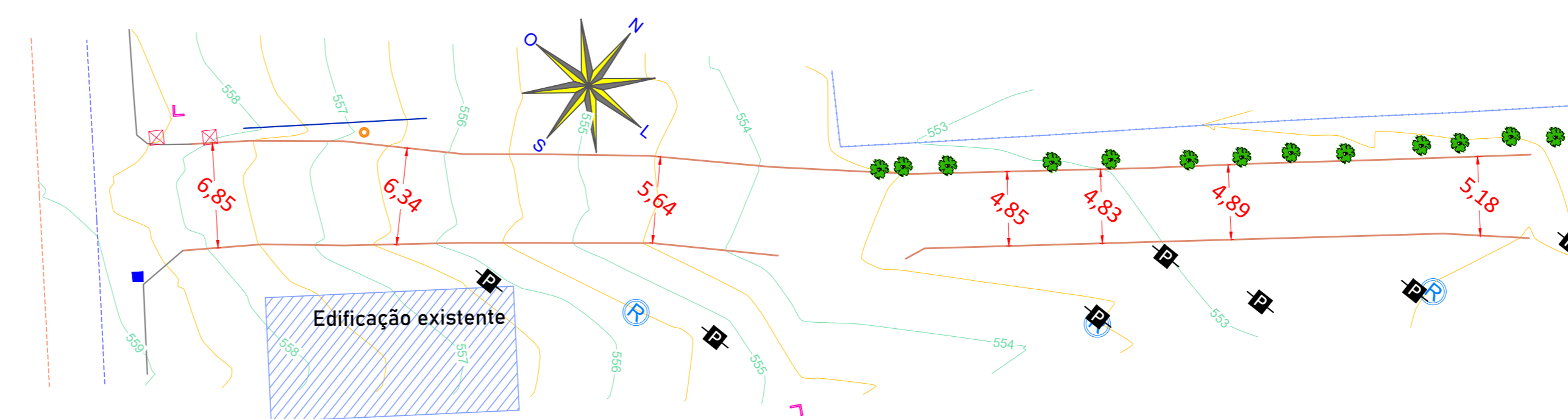


Rua Geni Fraga: Levantamento planialtimétrico  
Escala 1:300




Rua Adolfo Slang: Levantamento planialtimétrico  
Escala 1:300



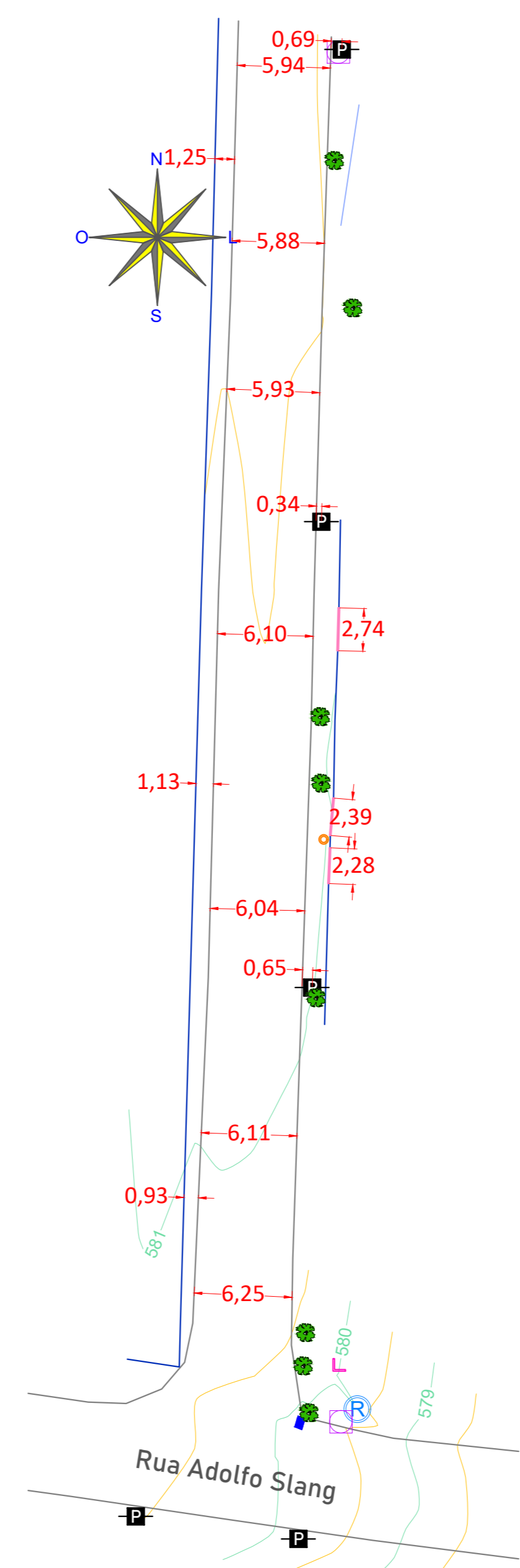
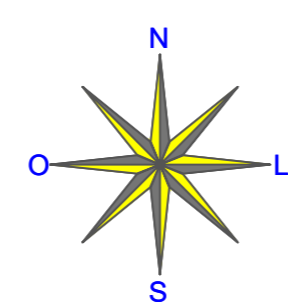
Rua Rui Barbosa: Levantamento planialtimétrico  
Escala 1:300



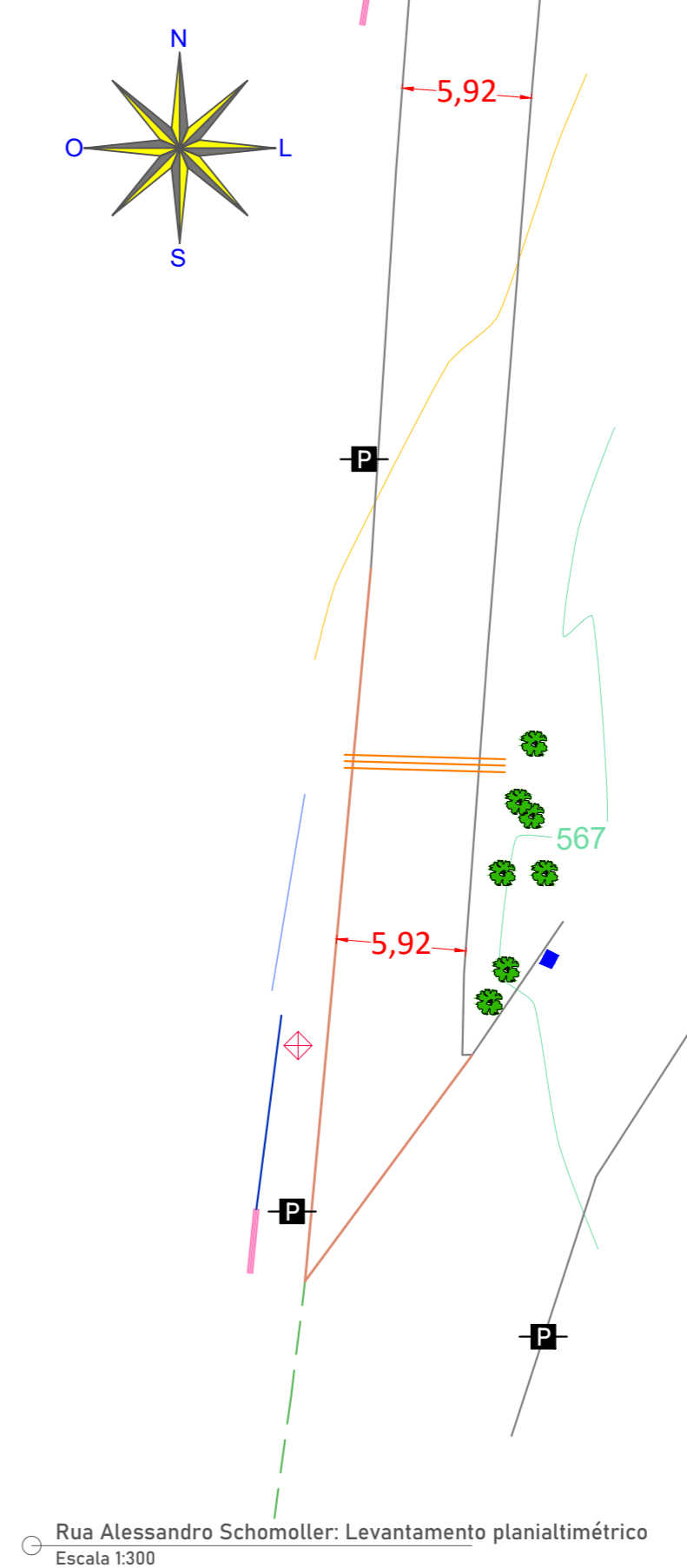
Rua Irineu Boger: Levantamento planialtimétrico  
Escala 1:300



Rua Raul Prolo: Levantamento planialtimétrico  
Escala 1:300



Rua Valter Peicolts: Levantamento planialtimétrico  
Escala 1:300



Rua Alessandro Schomoller: Levantamento planialtimétrico  
Escala 1:300

### LEGENDA | LEVANTAMENTO PLANIALTIMÉTRICO CADASTRAL

Acesso	
Árvore	
Boca de lobo existente	
Borda	
Borda da BR	
Borda pavimentação	
Bueiro	
Caixa SANEPAR	
Canto de edificação	
Cerca	
Curva de nível intermediária	
Curva de nível mestra	
Divisa	
Edificação existente	
Eixo da BR	
Lixeira existente	
Meio fio existente	
Muro	
Placa existente	
Portão	
Poste	
Registro de água	
Talude	

Aprovações:

JK ENGENHARIAS E ARQUITETURA

Rua André Filho, 43 - Centro - Irati - PR  
 CNPJ: 21.698.285/0001-56  
 Telefone: (41) 9 9327-3146  
 E-mail: jk.floresas@gmail.com



Responsável Técnico: Contratare: \_\_\_\_\_

MARIANE GABRIELLE PEDROSA  
 Engenheira Civil - CREA 164.507/0-0

MUNICÍPIO DE NOVA ESPERANÇA DO SUDOESTE  
 CNPJ: 95.589.289/0001-32

Obra: Recapeamento em C.B.U.Q. em vias urbanas Localização: Município: Nova Esperança do Sudoeste/PR

Descrição: Planta de levantamento planialtimétrico cadastral

Escala: INDICADA Desenho: MARIANE / BIANCA Data: MAIO/2020 Folha: 05/08