

Barra Bonita
 INICIO
 0281042
 7141748
 COMUNIDADE BARRA BONITA

PONTE JARACATIÁ

TRECHO A SER PAVIMENTADO
 EXTENSÃO = 920,00 m
 LARGURA PAVIMENTO = 6,00 m
 LARGURA DO PAVIMENTO COM CORDÃO LATERAL = 6,30 m

FINAL DO TRECHO
 0281614
 7141203

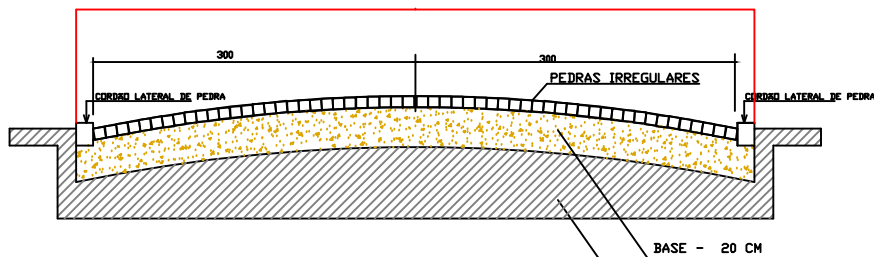
P/ LINHA ALESSI

LOCALIZAÇÃO
 S/ ESCALA

QUADRO RESUMO	
PAVIMENTAÇÃO POLIÉDRICA Á EXECUTAR	5.796,00 m ²
CORDÃO LATERAL DE PEDRA	1.840,00 m

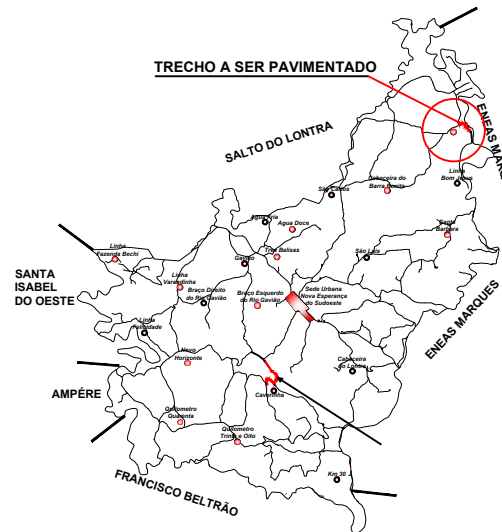
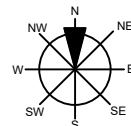
SEÇÃO TRANSVERSAL

- MEDIDAS EM CM
- SEM ESCALA



OBS:

- CORDÃO LATERAL DE PEDRA
- BASE EM CAMADA DE SOLO ARGILOSO
- REVESTIMENTO COM PEDRAS IRREGULARES



LOCALIZAÇÃO
 S/ ESCALA

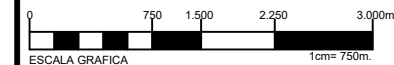
MAPA MUNICIPAL DE NOVA ESPERANÇA DO SUDOESTE

Fonte:
 Base Cartografica convênio COPEL/SEDU - Trabalho e acervo da Equipe Técnica Municipal de Nova Esperança do Sudoeste/Pr

LEGENDA

Trecho a ser pavimentado —

ESCALA : 1 / 50.000



Descrição:

PAVIMENTAÇÃO POLIÉDRICA
 BARRA BONITA SENTIDO LINHA ALESSI
 NOVA ESPERANÇA DO SUDOESTE - PR

Prancha:

Mapa 01

Data:

29 /05/2020

Área:

5.796,00 m²

Responsabilidade Técnica:

--