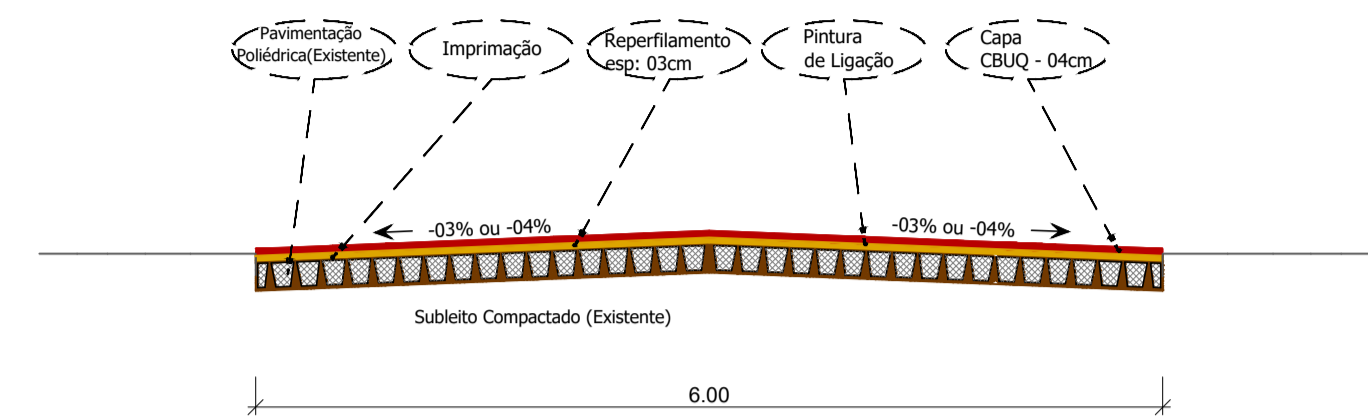
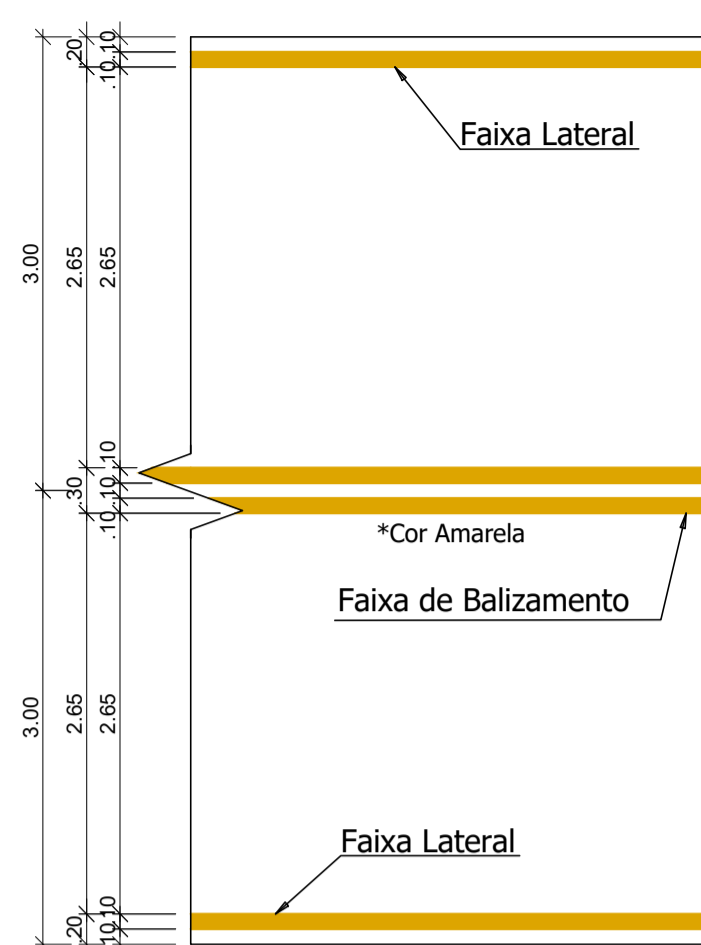




Seção Transversal do Trecho



Escala: 1-50

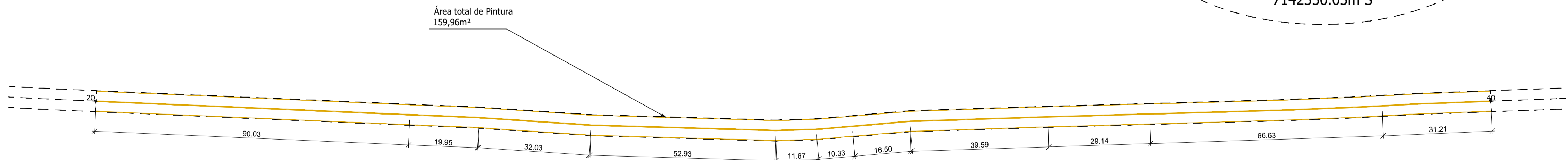



Escala: 1/50



Planta Baixa

Escala: 1/750



Planta de Sinalização

Escala: 1/750

Rodovia Municipal Nº10
Trecho 02
 Est 20 até Est 40 (400 metros)
 Coordenadas Est 20
 280900.26m E
 7142726.23m S
 Coordenadas Est 40
 281035.01m E
 7142350.05m S

QUANTITATIVO

Imprimação e Pintura de Ligação:
 IMPRIMAÇÃO (sobre pavimentação com pedra irregular existente) = 2.400,00m²
 PINTURA DE LIGAÇÃO COM EMULSÃO (sobre reperfilamento asfáltico em CBUQ) = 2.400,00m²
 CBUQ:
 Reperfilamento Asfáltico em CBUQ (esp. = 03cm) = 72,00m² - 180,00 t
 Revestimento Asfáltico (Capa) em CBUQ (esp. = 04cm) = 96,00m² - 240,00 t

PINTURA DE FAIXAS (BALIZAMENTO); 79,98m²
 PINTURA DE FAIXAS LATERAIS (MARCAS DE CANALIZAÇÃO); 79,98m²
 TOTAL (COR AMARELA) 159,96m²

| | | |
|-------------------|-----------------------|--------------------------|
| AUTOR DO PROJETO: | PREFEITURA MUNICIPAL: | RESP. TÉCNICO PELA OBRA: |
|-------------------|-----------------------|--------------------------|

CARIMBOS E ANOTAÇÕES:

PREFEITURA MUNICIPAL DE NOVA ESPERANÇA DO SUDOESTE

PROJETO DE PAVIMENTAÇÃO
 Rodovia Municipal Nº 10

Rodovia Municipal Nº 10
 Trecho 02
 Est 20 até Est 40 (400 metros)

PRANCHA N: 3/4

DATA: 20/02/2020 ESCALA: INDICADA

TÉCNICO RESPONSÁVEL: LILIAN GISELI ALBERTON ENGENHEIRA CIVIL