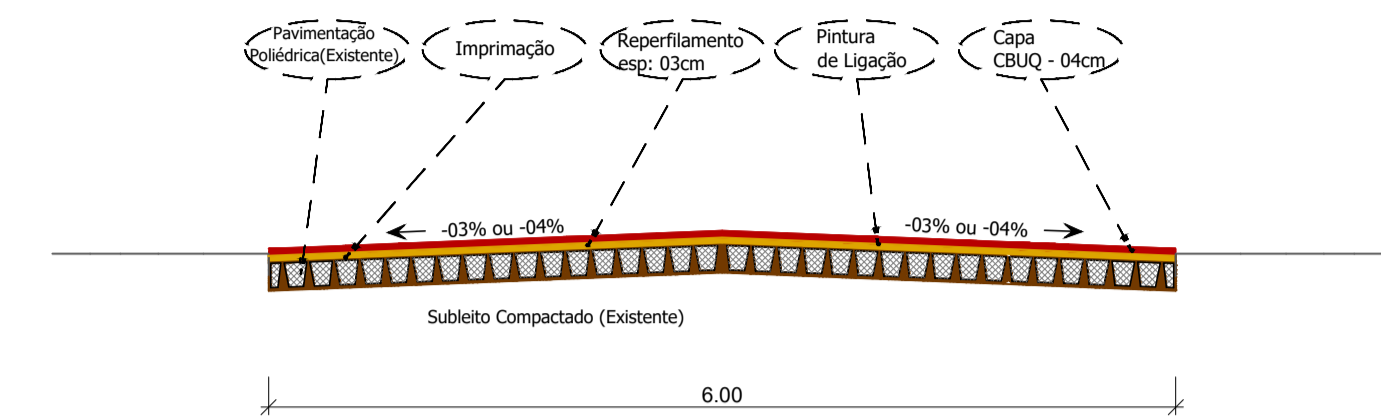
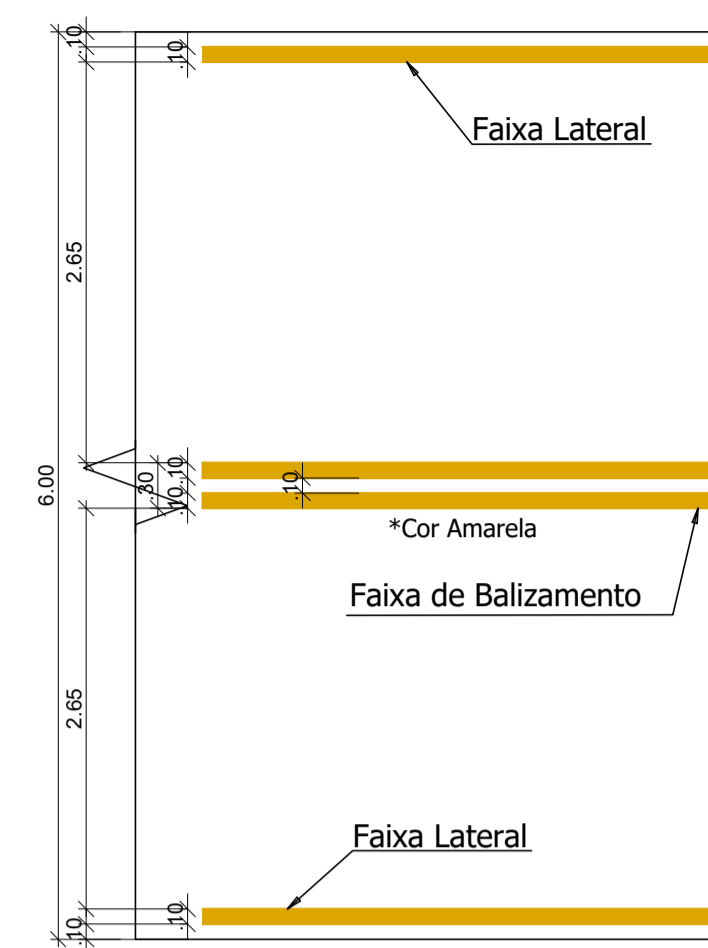




Seção Transversal do Trecho



Escala: 1/50

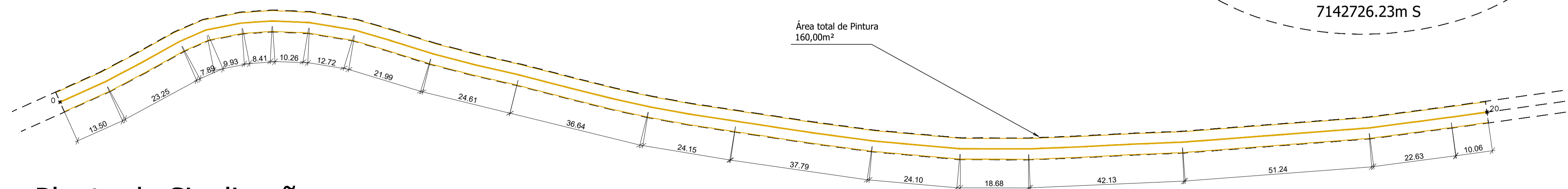



Escala: 1/50



Planta Baixa

Escala: 1/750



Planta de Sinalização

Escala: 1/750

Rodovia Municipal Nº10 Trecho 01

Est 00 até Est 20 (400 metros)

Coordenadas Est 00

280840.08m E

7143112.51m S

Coordenadas Est 20

280900.26m E

7142726.23m S

QUANTITATIVO

Imprimação e Pintura de Ligação:

IMPRIMAÇÃO (sobre pavimentação com pedra irregular existente) = 2.400,00m²

PINTURA DE LIGAÇÃO COM EMULSÃO (sobre reperflimento asfáltico em CBUQ) = 2.400,00m²

CBUQ:

Reperflimento Asfáltico em CBUQ (esp. = 03cm) = 72,00m³ - 180 t

Revestimento Asfáltico (Capa) em CBUQ (esp. = 04cm) = 96,00m³ - 240 t

PINTURA DE FAIXAS (BALIZAMENTO);	80,00m ²
PINTURA DE FAIXAS LATERAIS (MARCAS DE CANALIZAÇÃO);	80,00m ²
TOTAL (COR AMARELA)	160,00m ²

AUTOR DO PROJETO: PREFEITURA MUNICIPAL: RESP. TÉCNICO PELA OBRA:

CARIMBOS E ANOTAÇÕES:

PREFEITURA MUNICIPAL DE NOVA ESPERANÇA DO SUDOESTE

PROJETO DE PAVIMENTAÇÃO
Rodovia Municipal Nº 10

Rodovia Municipal Nº10
Trecho 01
Est 00 até Est 20 (400 metros)

PRANCHA N:

2/4

DATA:
20/02/2020

ESCALA:
INDICADA

TÉCNICO RESPONSÁVEL:

LILIAN GISELI ALBERTON
ENGENHEIRA CIVIL

CARIMBO