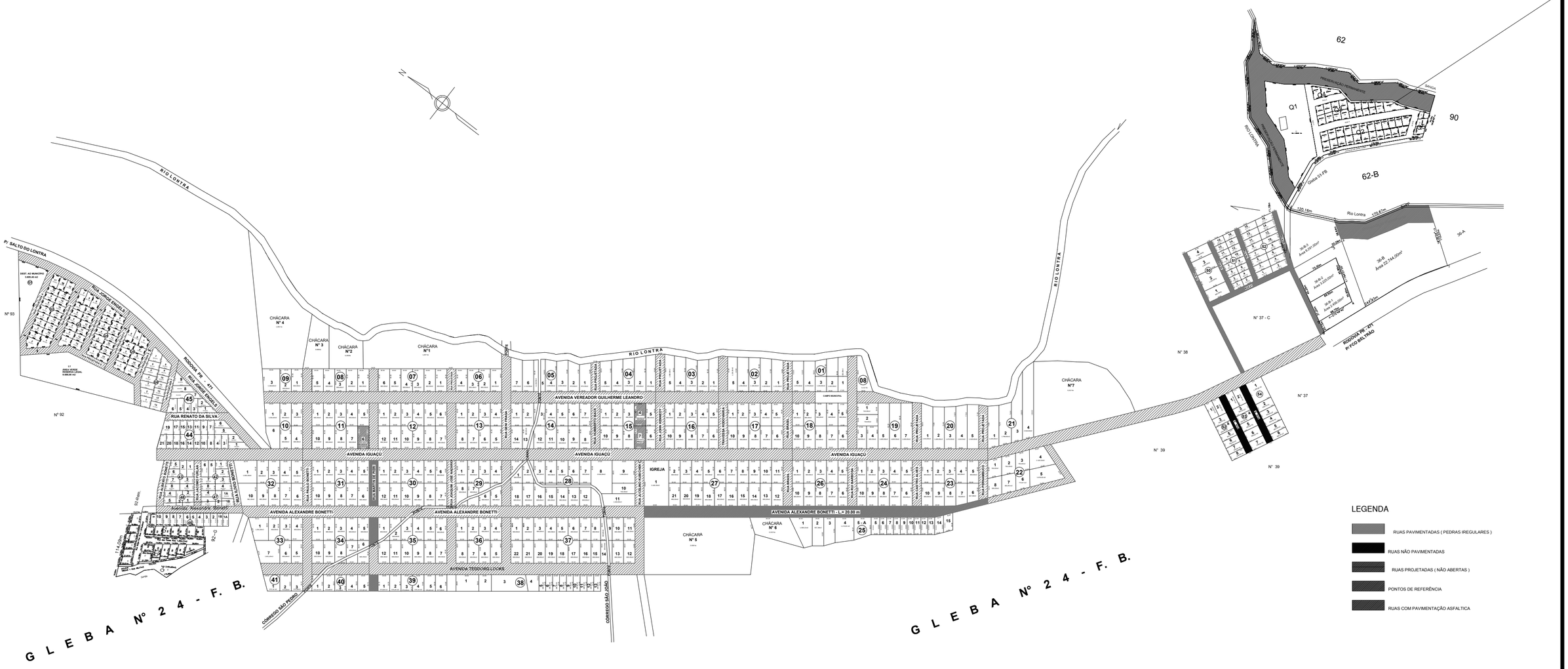

Localização
lotes: 04 e 07 - Quadra 15

Escala: 1/2000

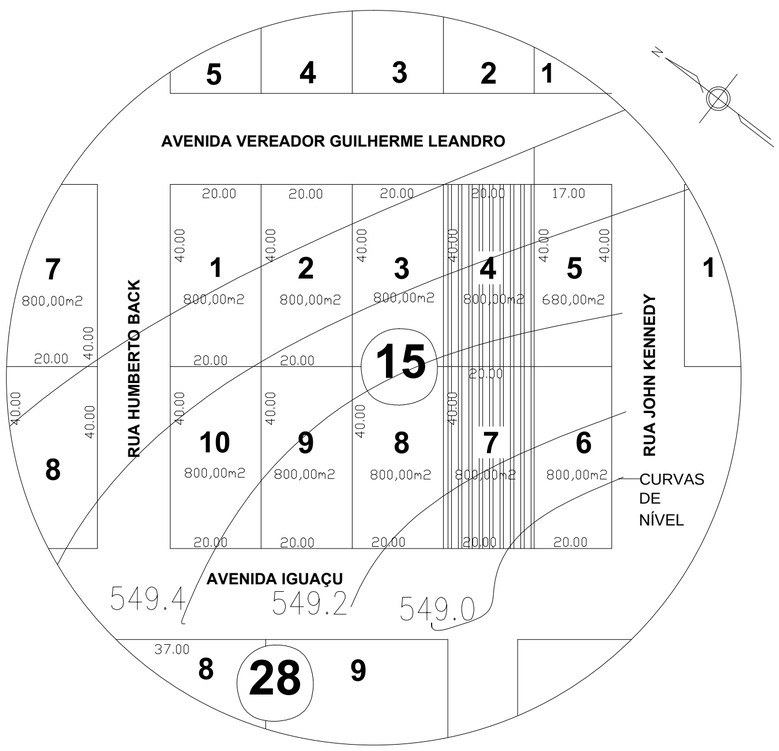

Planialtimétrico
lotes: 04 e 07 - Quadra 15

Escala: 1/1000

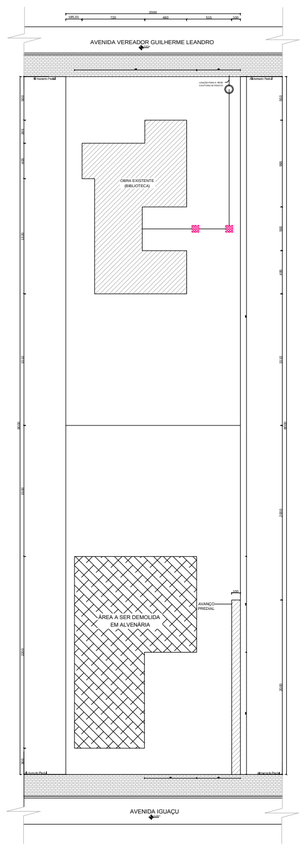

Situação
lotes: 04 e 07 - Quadra 15

Escala: 1/500

LEGENDA
- ÁREA A CONSTRUIR
- ÁREA DEMOLIÇÃO
- CAIXA DE INSPEÇÃO
- FOSSA SÉPTICA
- CAIXA DE GORDURA

JAIR STANGE

Administração 2017/2020

NOVA ESPERANÇA DO SUDOESTE - PR

PROPRIETÁRI0: PREFEITIRA MUNICIPAL DE NOVA ESPERANÁC DO SUDOESTE
CNPJ: 95.589.289/0001-32

RESP. TÉCNICO PROJETO: JOSSIANE APARECIDA CARNEIRO DA LUZ
ARQUITETA E URBANISTA
CAU A116238-1

DESENHO: Jossiane

DATA: 30/11/2018

ÁREA: 1600,00 m²

ESCALAS: Indicada

OBRA: PRAÇA NOVA ESPERANÇA DO SUDOESTE

ENDEREÇO: AVENIDA IGUAÇU C/ AVENNIDA VEREADOR GUILHERME LEANDRO
LOTES 07 E 04 – QUADRA 15, CENTRO
MUNICÍPIO DE NOVA ESPERANÇA DO SUDOESTE – PARANÁ

ESPECIFICAÇÕES: Projeto Arquitetônico e Paisagistico
LOCALIZAÇÃO, PLANIALTIMÉTRICO E SITUAÇÃO

PRANCHA: 01

DIREITOS AUTORAIS RESERVADOS - PROIBIDA CÓPIA SEM AUTORIZAÇÃO - LEI 9.610/98