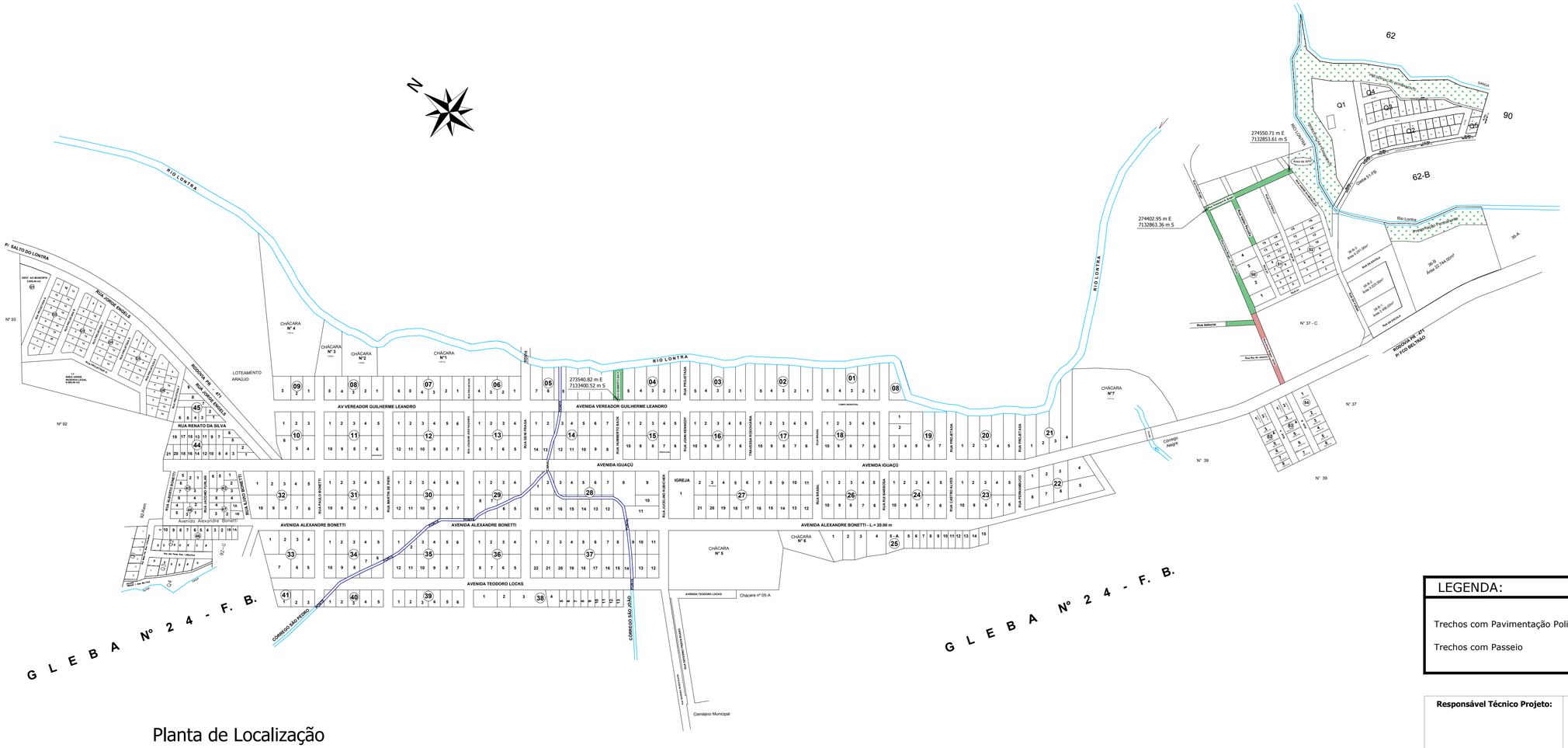


## Planta de Localização

Escala: 1/4000

## Detalhe das Placas de Identificação

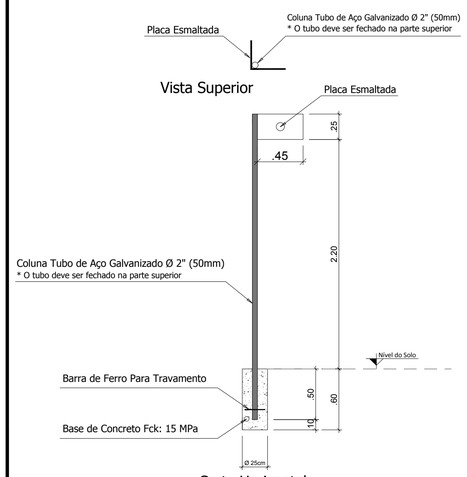


Escala 1:30

## Detalhe das Placas de Sinalização

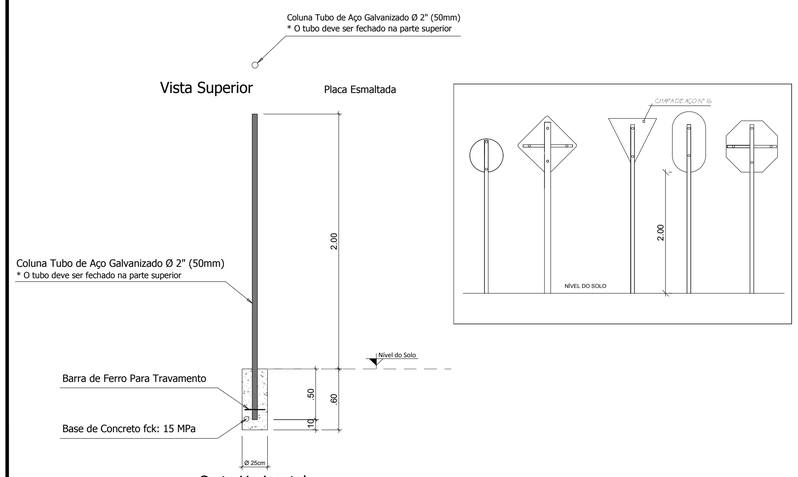


Escala 1:30

| DÊ A PREFERÊNCIA |
|---|
| |
| CÓDIGO R-2 |
| LADO = 800 mm<br>ORLA = 150 mm |
| FUNDO = BRANCO<br>ORLA = VERMELHO<br>VERSO = PRETO FOSCO |
| ÁREA = 0,41 m² |
| PINTURA = REFLETIVA |

LEGENDA:

- Trechos com Pavimentação Poliédrica e Passeio
- Trechos com Passeio

| Responsável Técnico Projeto: | Responsável Técnico Execução: | Proprietário da Obra: |
|---|---|---|
| | | |

CARIMBOS E ANOTAÇÕES

LEONARDI ENGENHARIA

**Projeto:**

**Pavimentação Poliédrica e Construção de Passeios**

**Conteúdo:**
**Planta de Localização do Empreendimento; Detalhes das Placas de Sinalização Vertical.**

**Proprietário (a):** **Prefeitura de Nova Esperança do Sudoeste**

**CPF/ CNPJ:** **95.589.289/0001-32**

**Endereço da Obra:**
**Nova Esperança do Sudoeste; Paraná.**

| Escala: | Data: | Folha: |
|---|---|---|
| Indicada | Novembro/2018 | 08/08 |

Prancha: 841mmx594mm