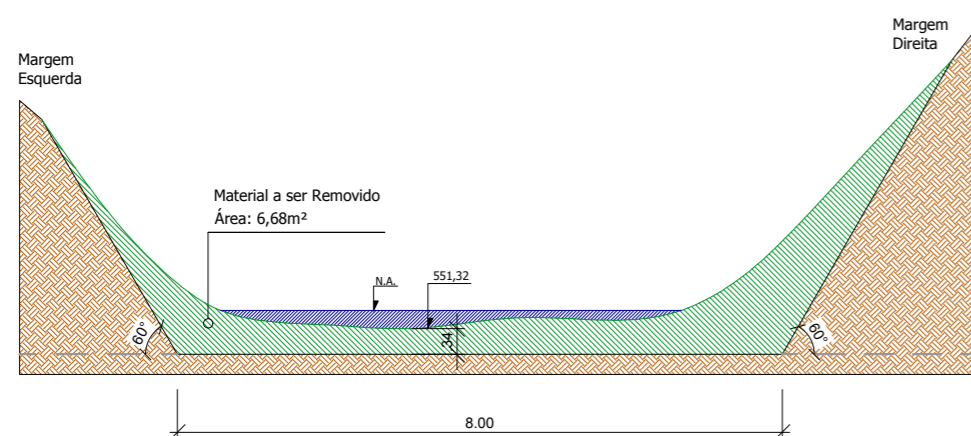
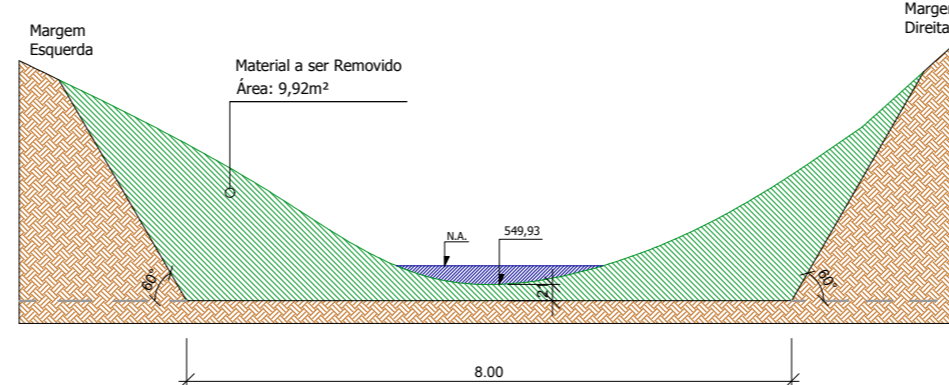


Planta Baixa - Trecho 04

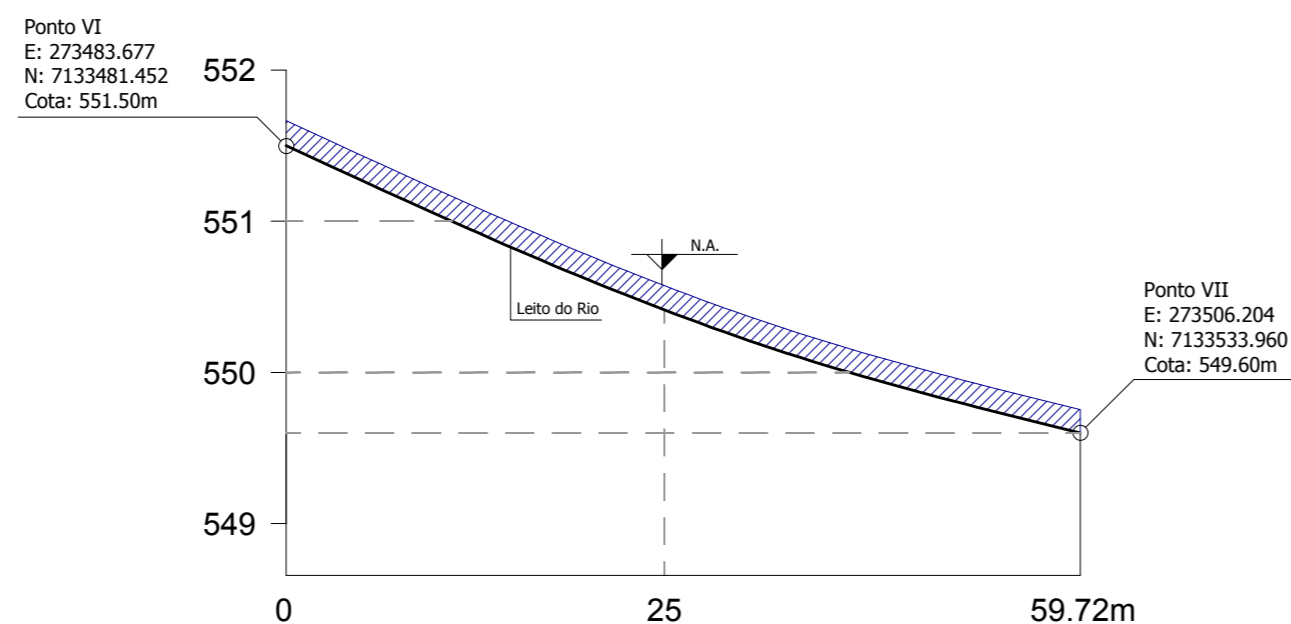
Trecho compreendido entre a Ponte na Avenida Vereador Guilherme Leandro (Ponto VI) e o Rio Lontra (Ponto VII)
Escala: 1/750



Perfil Transversal - NN
Escala: 1/100



Perfil Transversal - OO
Escala: 1/100



Perfil Longitudinal - Leito do Rio

Escala: Vertical: 1/50 - Horizontal: 1/500

RESPONSÁVEL TÉCNICO PELO PROJETO:	RESPONSÁVEL TÉCNICO PELA EXECUÇÃO:	PROPRIETÁRIO DA OBRA:
PROFISSIONAL	PROFISSIONAL	PROPRIETÁRIO

CARIMBOS E ANOTAÇÕES

OBSERVAÇÕES:

- * CONFERIR MEDIDAS NO LOCAL;
- * EM CASO DE CONFLITO DE COTAS ENTRAR EM CONTATO COM O RESPONSÁVEL TÉCNICO;
- * EM CASO DE DÚVIDA CONSULTE SEMPRE O RESPONSÁVEL TÉCNICO;
- * REPRODUÇÃO TOTAL OU PARCIAL DESSE DESENHO ESTA PROIBIDA, LEI FEDERAL 9.610 DE FEVEREIRO DE 1998;



LEONARDI ENGENHARIA

PROJETO: Limpeza e Desassoreamento do Córrego São Pedro e Córrego São João	EXTENSÃO TOTAL: 59,72m
PROPRIETÁRIO (A): Município de Nova Esperança do Sudoeste	DOCUMENTO EMITIDO PARA: <input type="checkbox"/> Anteprojeto <input checked="" type="checkbox"/> Aprovação Legal <input type="checkbox"/> Execução
CIDADE/ESTADO: Nova Esperança do Sudoeste Paraná	DRAGAGEM
CONTEÚDO: Planta Baixa - Trecho 04; Perfis Transversais; Perfil Longitudinal.	REVISÃO: 01
ESCALA: Indicada	DATA: Julho/2017
DESENHO: Junior Tazinasso	FOLHA: D-05/05