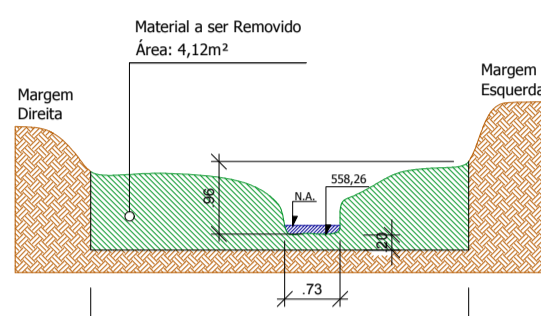
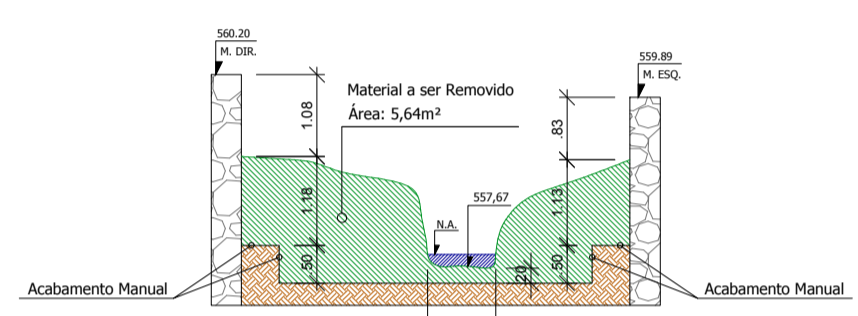


**Planta Baixa - Trecho 01**  
 Trecho compreendido entre o início do Perímetro Urbano (Ponto I) e a Avenida Iguaçu (Ponto II)  
 Escala: 1/750

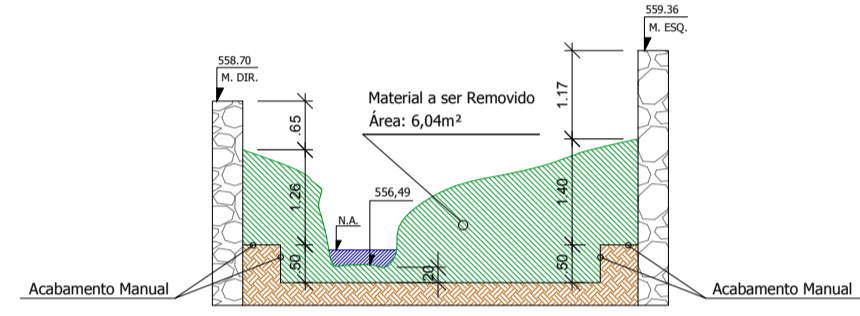
**Perfil Transversal - AA**  
 Escala: 1/100



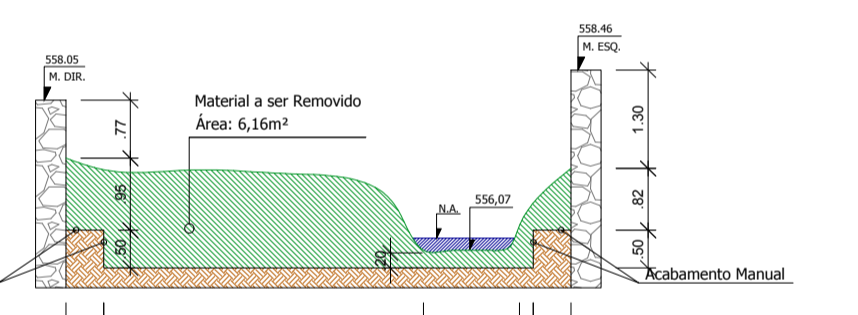
**Perfil Transversal - BB**  
 Escala: 1/100



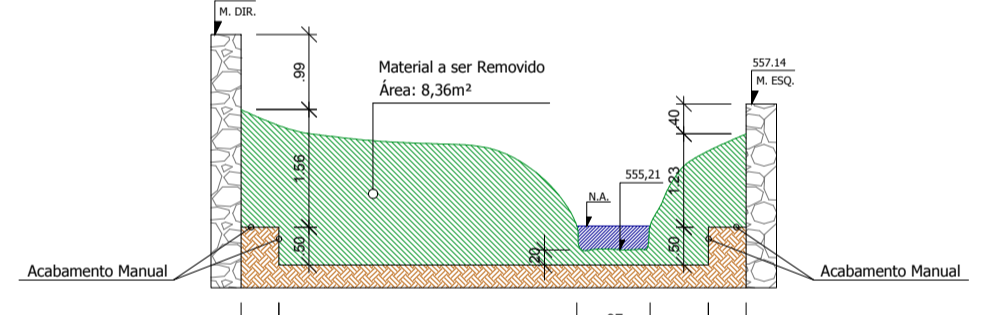
**Perfil Transversal - CC**  
 Escala: 1/100



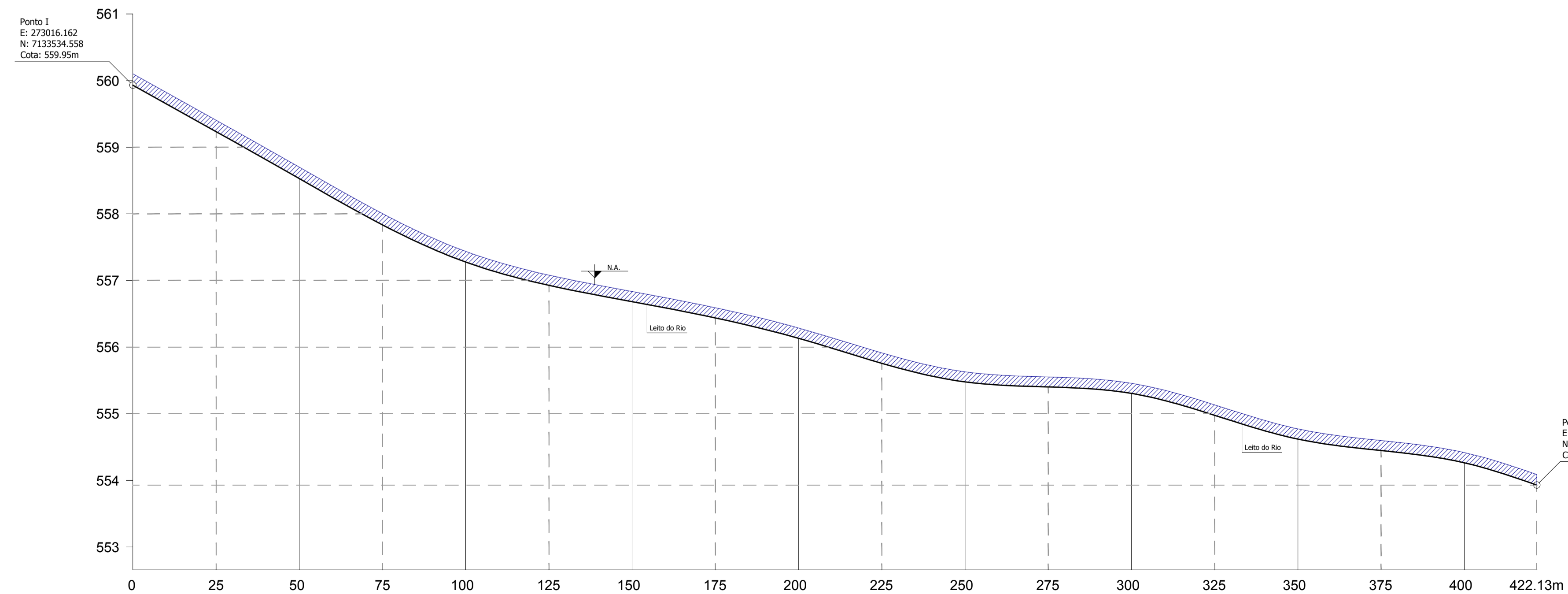
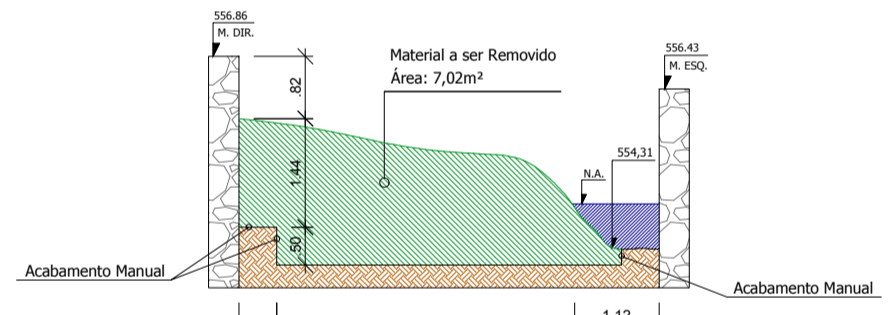
**Perfil Transversal - DD**  
 Escala: 1/100



**Perfil Transversal - EE**  
 Escala: 1/100



**Perfil Transversal - FF**  
 Escala: 1/100



**Perfil Longitudinal - Leito do Rio**  
 Escala: Vertical: 1/50 - Horizontal: 1/1000

**LEGENDA:**

Barragem a ser Removida	
Muro de Pedra a ser Reconstruído	
Muro de Pedra de Basalto Existente	

RESPONSÁVEL TÉCNICO PELO PROJETO:	RESPONSÁVEL TÉCNICO PELA EXECUÇÃO:	PROPRIETÁRIO DA OBRA:
PROFISSIONAL	PROFISSIONAL	PROPRIETÁRIO

OBSERVAÇÕES:

- \* CONFERIR MEDIDAS NO LOCAL;
- \* EM CASO DE CONFLITO DE COTAS ENTRAR EM CONTATO COM O RESPONSÁVEL TÉCNICO;
- \* EM CASO DE DÚVIDA CONSULTAR SOBRE O RESPONSÁVEL TÉCNICO;
- \* REPRODUÇÃO TOTAL OU PARCIAL NESTE DESENHO ÉSTA PROIBIDA. LEI FEDERAL 9.610 DE FEVEREIRO DE 1998.

**LEONARDI ENGENHARIA**

**PROJETO:** Limpeza e Desassoreamento do Córrego São Pedro e Córrego São João  
**PROPRIETÁRIO (A):** Município de Nova Esperança do Sudoeste  
**CIDADE/ESTADO:** Nova Esperança do Sudoeste | Paraná

**EXTENSÃO TOTAL:** 422,13m  
**DOCUMENTO EMITIDO PARA:**  Anteprojeto  Aprovação Legal  Execução  
**DRAGAGEM**

**CONTÉÚDO:** Planta Baixa - Trecho 01; Perfis Transversais; Perfil Longitudinal.  
**REVISÃO:** 01  
**FOLHA:** D-02/05

**ESCALA:** Indicada **DATA:** Julho/2017 **DESENHO:** Junior Tazinasso