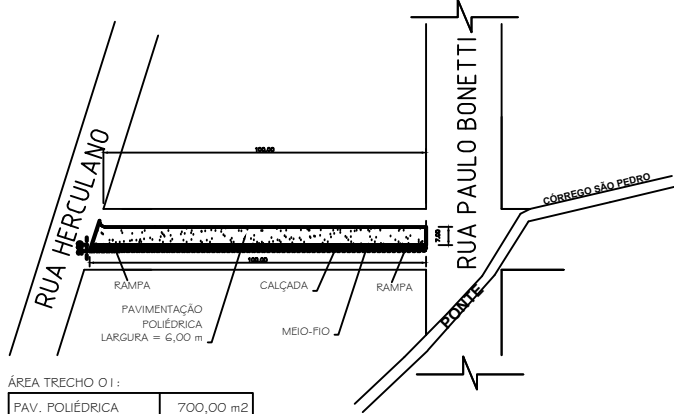


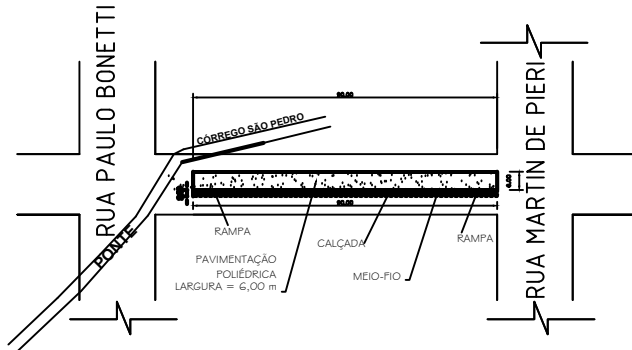
TRECHO 01: AVENIDA TEODORO LOCKS  
ENTRE RUA HERCULANO E RUA PAULO BONETTI



ÁREA TRECHO 01:

PAV. POLIÉDRICA	700,00 m <sup>2</sup>
MEIO-FIO	206,00 m
CALÇADAS	200,00 m <sup>2</sup>
RAMPA	2,00 und

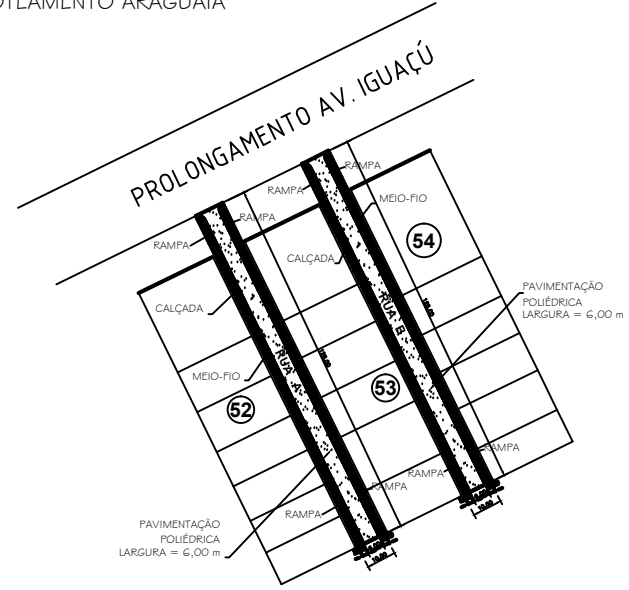
TRECHO 02: AVENIDA TEODORO LOCKS  
ENTRE RUA PAULO BONETTI E RUA MARTIN DE PIERI



ÁREA TRECHO 02:

PAV. POLIÉDRICA	540,00 m <sup>2</sup>
MEIO-FIO	180,00 m
CALÇADAS	180,00 m <sup>2</sup>
RAMPA	2,00 und

TRECHO 03: RUA A E RUA B  
LOTEAMENTO ARAGUAIA



ÁREA TRECHO RUA A:

PAV. POLIÉDRICA	750,00 m <sup>2</sup>
MEIO-FIO	250,00 m
CALÇADAS	500,00 m <sup>2</sup>
RAMPA	4,00 und

ÁREA TRECHO RUA B:

PAV. POLIÉDRICA	750,00 m <sup>2</sup>
MEIO-FIO	250,00 m
CALÇADAS	500,00 m <sup>2</sup>
RAMPA	4,00 und



DETALHE PAVER - ESP. = 6 CM  
S/ ESCALA  
MEDIDAS EM CM

PAVIMENTAÇÃO POLIÉDRICA DE VETAS POLIÁCIDAS VERMELHAS	NOVA ESPERANÇA DO SUDESTE/PR
MUNICÍPIO DE NOVA ESPERANÇA DO SUDESTE	JULHO/2017
PERMÍSSO URBANO	INDICADA
ÁREA TOTAL	2.740,00 m <sup>2</sup>
DATA DE EMISSÃO	02/02