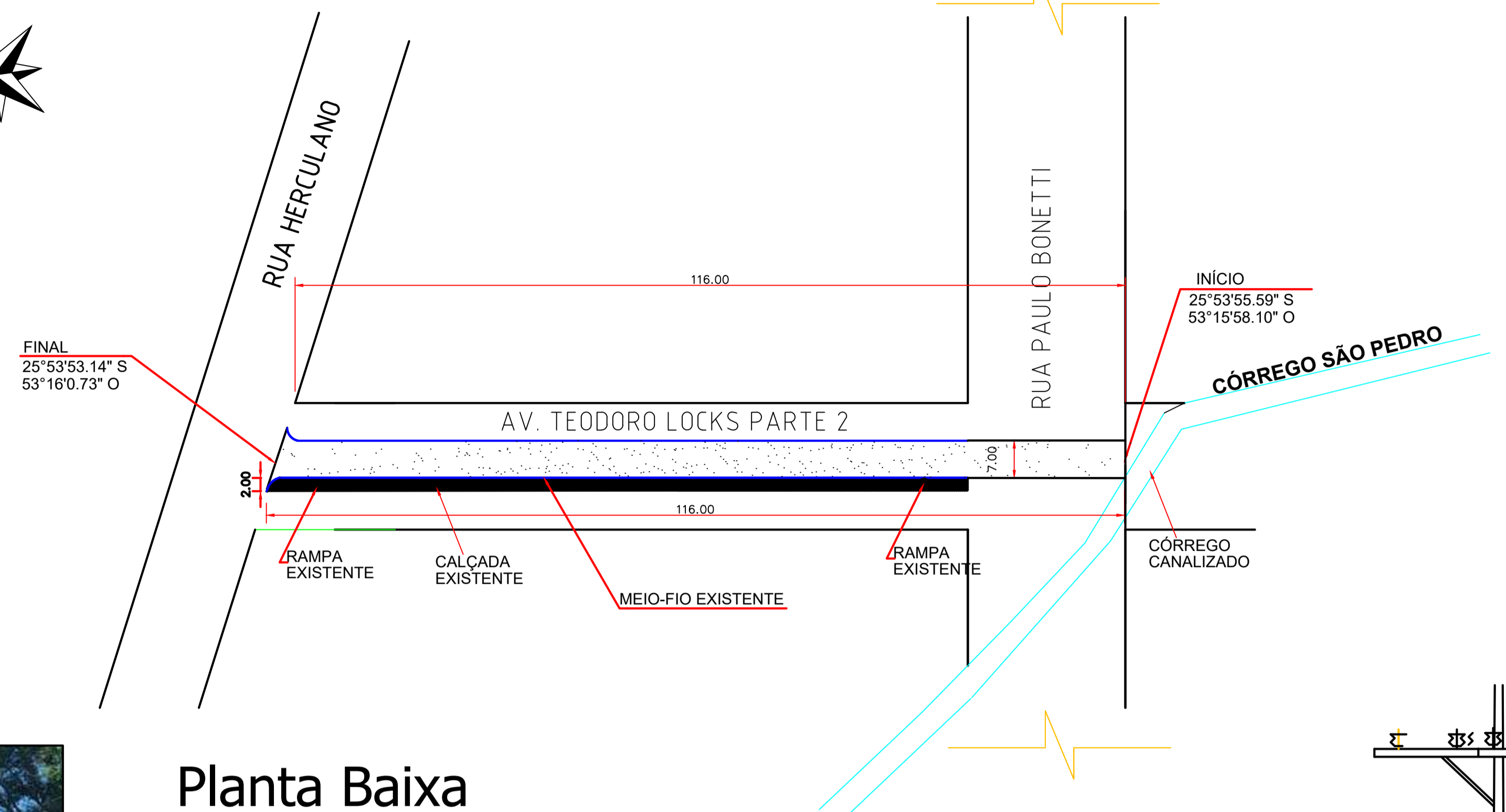




AVENIDA TEODORO LOCKS -PARTE 2 ENTRE RUA HERCULANO E RUA PAULO BONETTI



Planta Baixa
Escala: 1/250



FONTE: MUNICÍPIO DE NOVA ESPERANÇA DO SUDOESTE



DETALHE - PERFIL TRANSVERSAL
S/ ESCALA

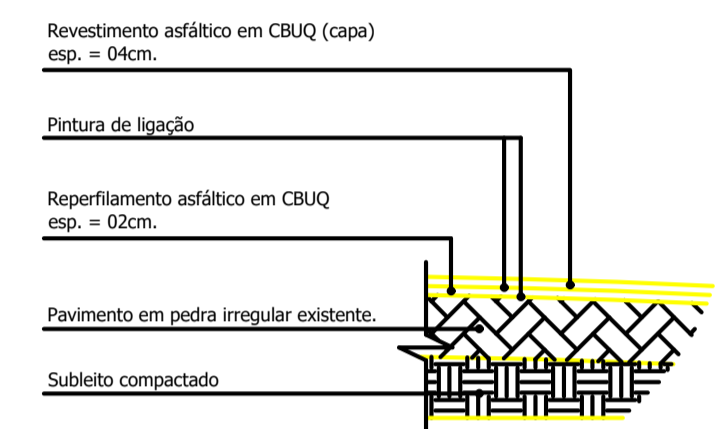


FONTE: GOOGLE EARTH

LEGENDA: AVENIDA TEODORO LOCKS PARTE 2

- Meio Fio a ser Executado - 11,5 cm (Existente)
- Contenção Lateral a ser Executada - 07 cm (Existente)
- Sinalização Tátil de Alerta e = 6,0 cm (Existente)
- Sinalização Tátil Direcional e = 6,0 CM (Existente)
- Concreto Simples e = 6,0 CM (Existente)
- Acesso em concreto armado (Existente)
- └ Placa - Nome de Rua (Existente)

Detalhe da Estrutura do Pavimento



Escala: 1/50

Reperfilamento e = 2,0 cm
Área Total = 812,00 m²
Capa e = 4,0 cm
Área Total = 812,00 m²

CORREÇÕES E ANOTAÇÕES

AV. TEODORO LOCKS PARTE 2

| | | |
|--|------------------------------|--|
| PROJETO: Recape | | ÁREA TOTAL A RECAPIAR: 812,00 m ² |
| PROPRIETÁRIO: Prefeitura de Nova Esperança do Sudoeste | | DOCUMENTO EMITIDO PARA: <input type="checkbox"/> Anteprojeto <input checked="" type="checkbox"/> Aprovação Legal <input type="checkbox"/> Execução |
| CIDADE/ESTADO: Nova Esperança do Sudoeste Paraná | | PAVIMENTAÇÃO |
| RUA: Av. Teodoro Locks Parte 2- Centro | | REVISÃO: 01 |
| CONTEÚDO: Planta Baixa; Detalhes | | FOLHA: P-02/06 |
| ESCALA: Indicada | DATA: Outubro/2023 | DESENHO: Pereira: 831mmx594mm |