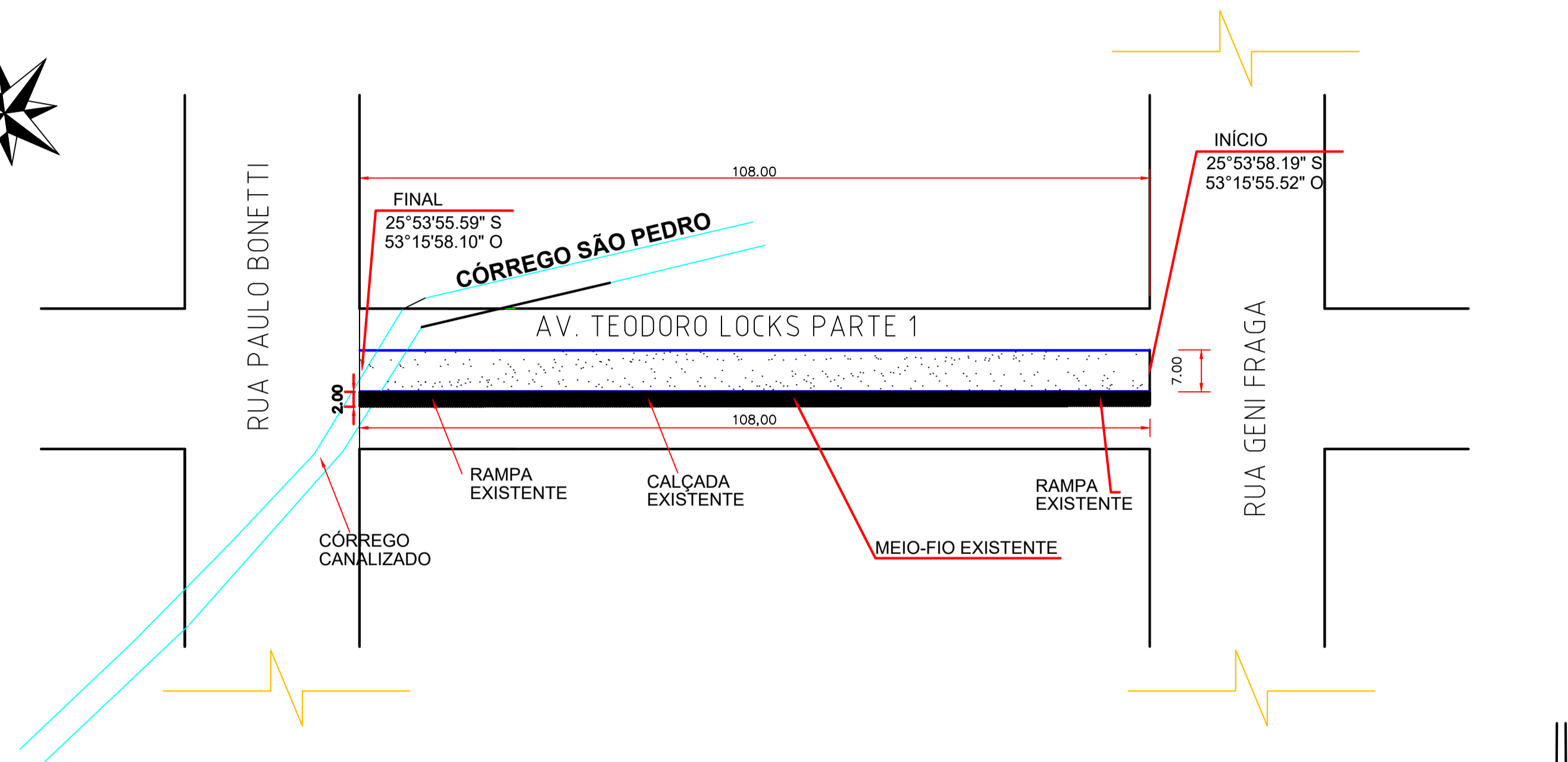



AVENIDA TEODORO LOCKS PARTE I ENTRE RUA PAULO BONETTI E RUA GENI FRAGA




Planta Baixa

Escala: 1/250



FONTE: MUNICIPIO DE NOVA ESPERANÇA DO SUDOESTE



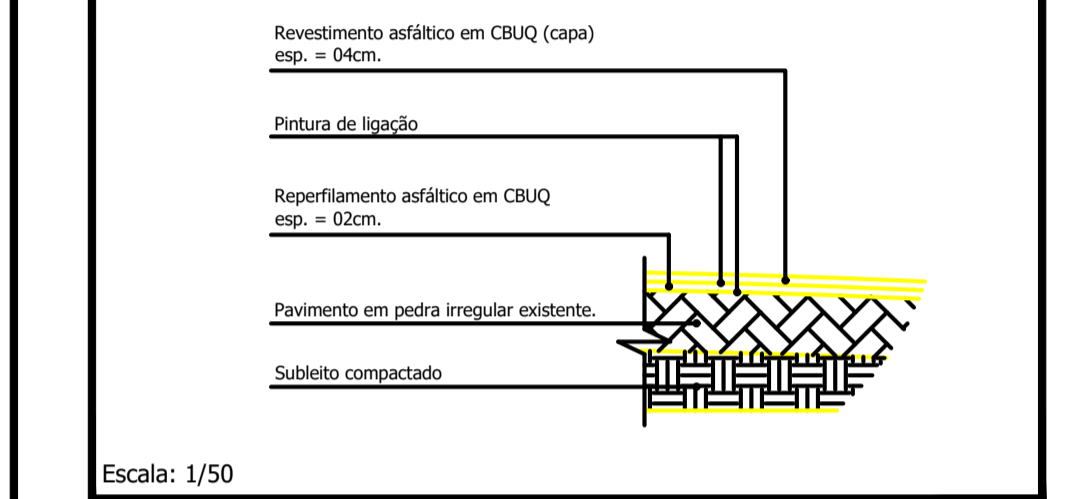
DETALHE - PERFIL TRANSVERSAL
S/ ESCALA

LEGENDA: AVENIDA TEODORO LOCKS PARTE 1

- Meio Fio a ser Executado - 11,5 cm (Existente)
- Contenção Lateral a ser Executada - 07 cm (Existente)
- Sinalização Tátil de Alerta e = 6,0 cm (Existente)
- Sinalização Tátil Direcional e = 6,0 CM (Existente)
- Concreto Simples e = 6,0 CM (Existente)

- Acesso em concreto armado (Existente)
- └ Placa - Nome de Rua (Existente)

Detalhe da Estrutura do Pavimento



Escala: 1/50

Reperfilamento e = 2,0 cm
Área Total = 756,00 m²
Capa e = 4,0 cm
Área Total = 756,00 m²



FONTE: GOOGLE EARTH

CARBONIS E ANOTAÇÕES

AV. TEODORO LOCKS PARTE 1

PROJETO: Recape	ÁREA TOTAL A RECAPEAR: 756,00 m ²
PROPRIETÁRIO: Prefeitura de Nova Esperança do Sudoeste	DOCUMENTO EMITIDO PARA: <input type="checkbox"/> Anteprojeto <input checked="" type="checkbox"/> Aprovação Legal <input type="checkbox"/> Execução
CIDADE/ESTADO: Nova Esperança do Sudoeste Paraná	PAVIMENTAÇÃO
RUA: Av. Teodoro Locks Parte 1- Centro	REVISÃO: 01
CONTEÚDO: Planta Baixa; Detalhes	FOLHA: P-01/06
ESCALA: Indicada	DATA: Outubro/2023
DESENHO:	

Prancha: 841mmx594mm