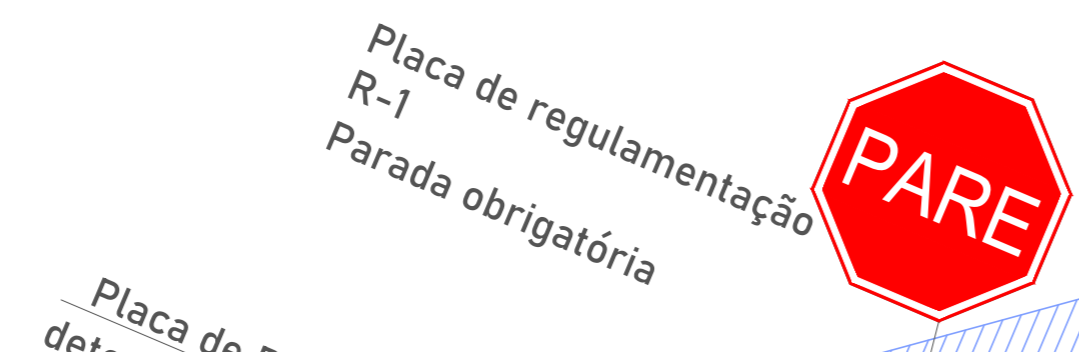


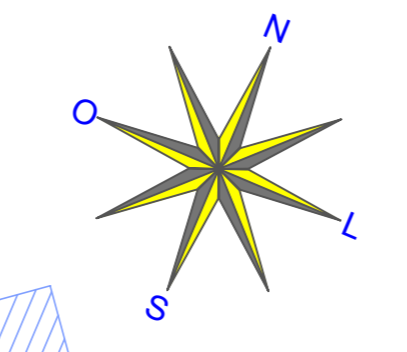
Rua Adolfo Slang: Sinalização horizontal e vertical. Escala 1:250



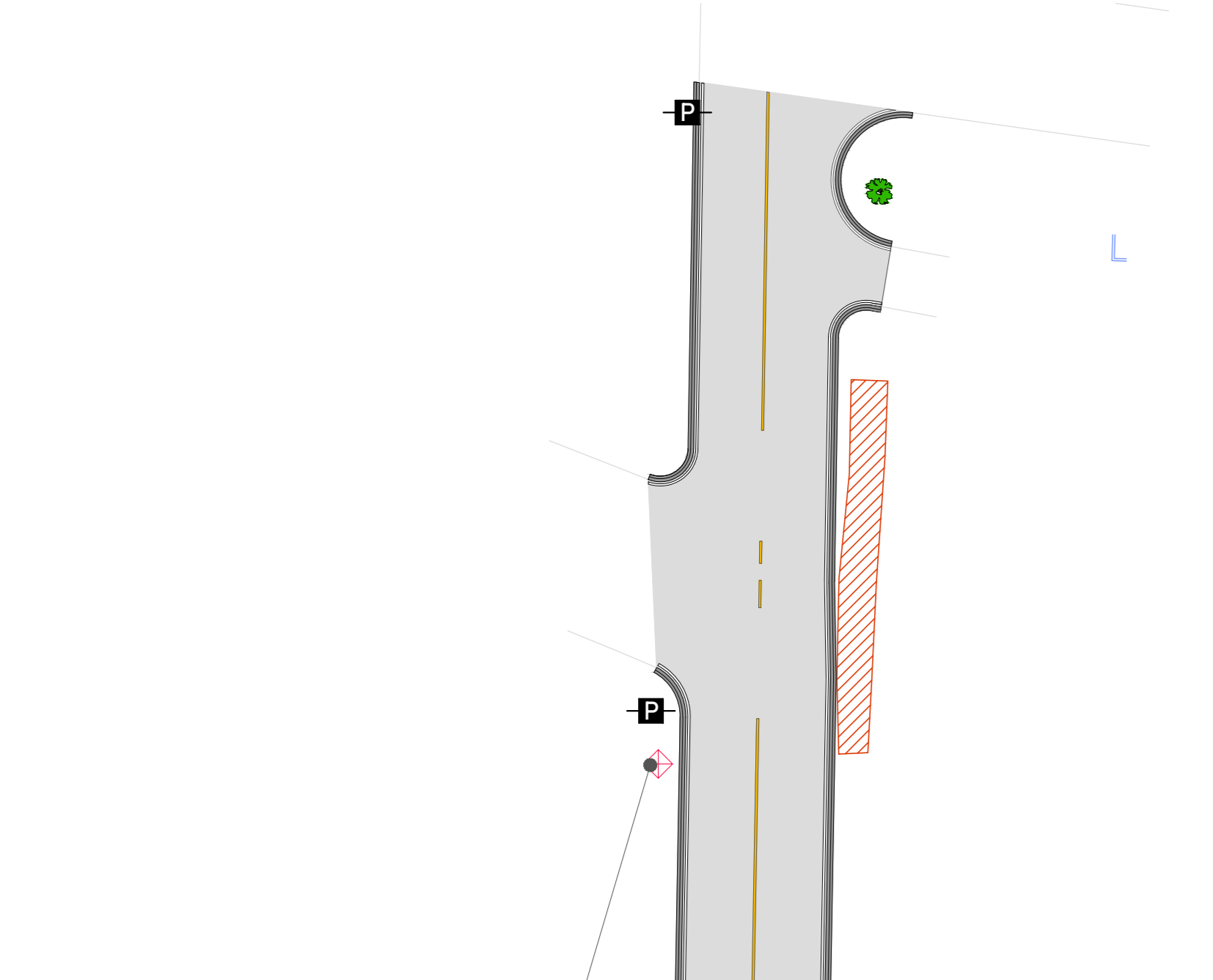
Placa de regulamentação R-19 (velocidade máxima permitida)



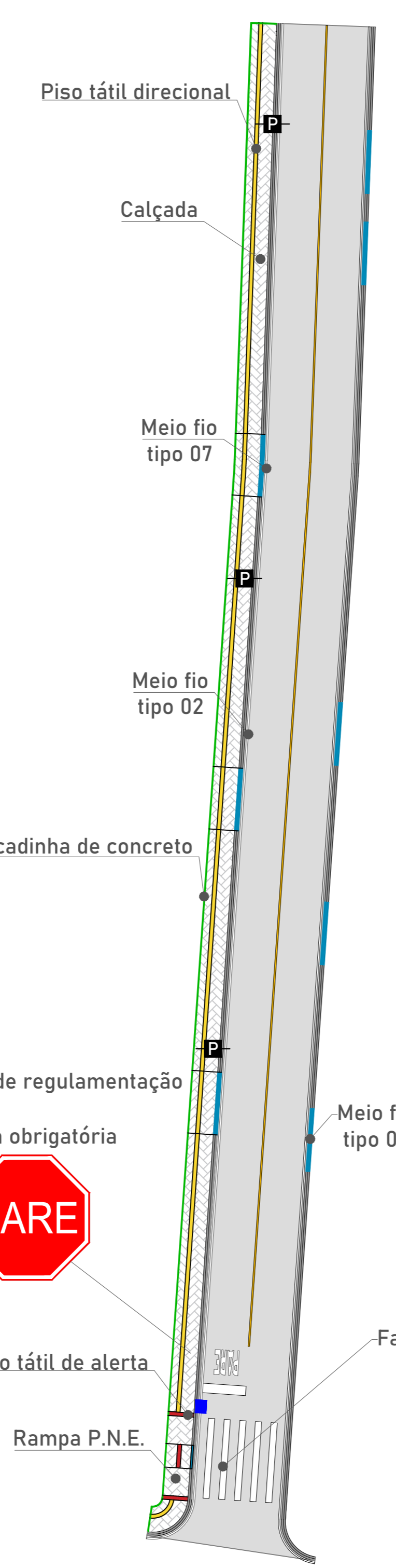
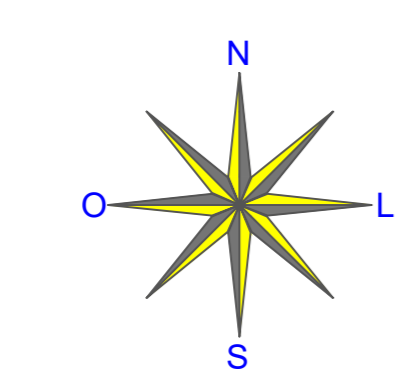
Rua Geni Fraga: Sinalização horizontal e vertical. Escala 1:250



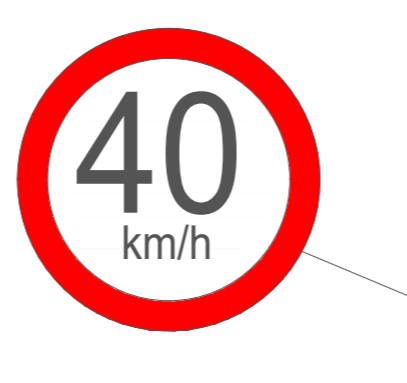
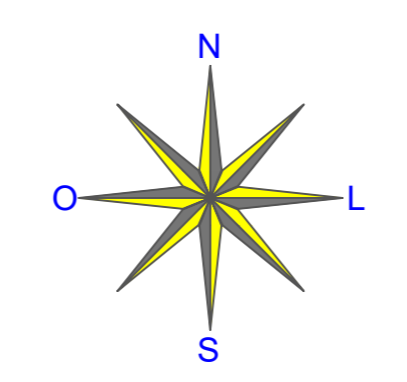
Placa de advertência Ponte estreita



Placa que não sofrerá intervenção



Rua Raul Proto: Sinalização horizontal e vertical. Escala 1:250




Placa de regulamentação R-19 (velocidade máxima permitida)

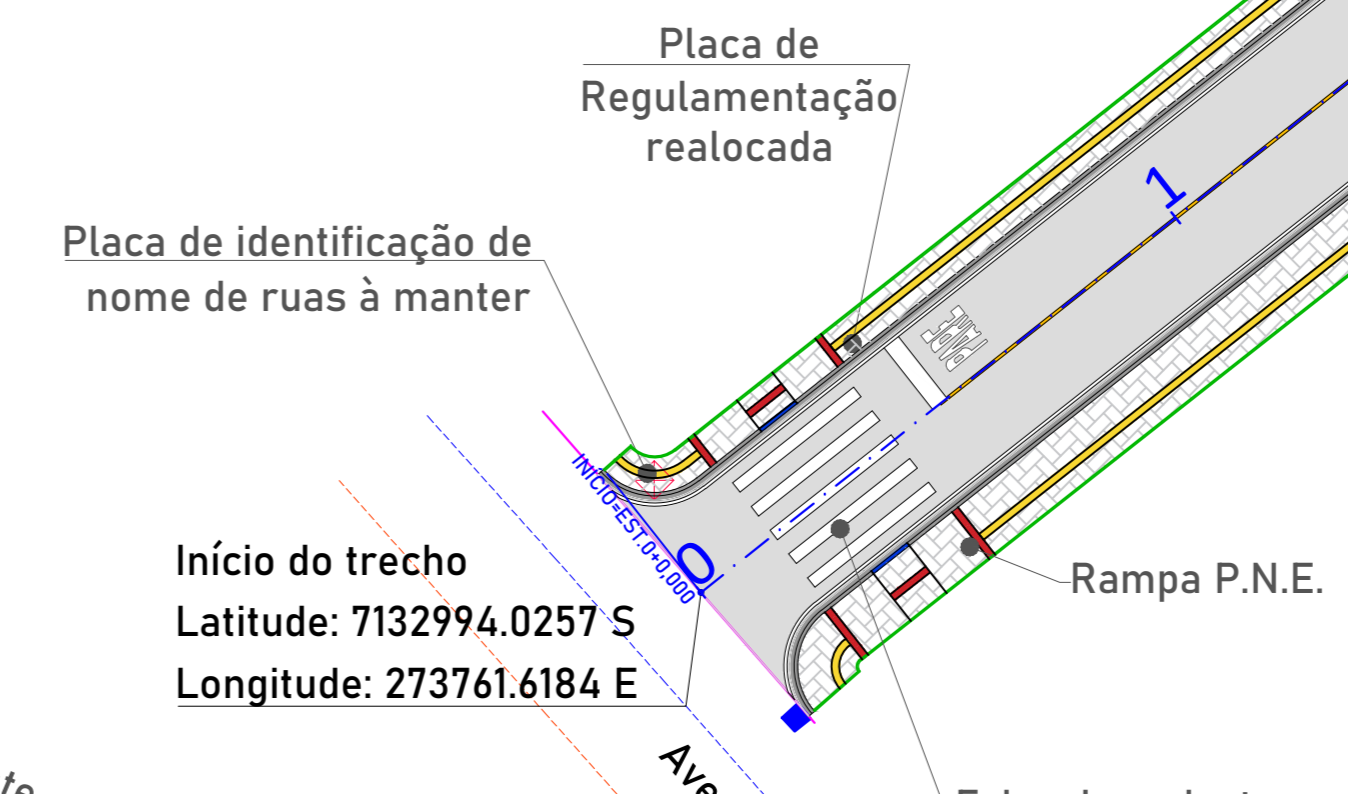
Placa de regulamentação R-1 Parada obrigatória



Caixa da SANEPAR que será mantida

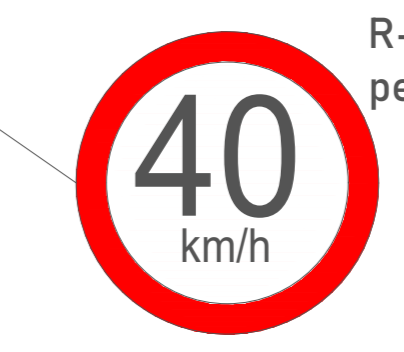


Rua Irineu Boger: Sinalização horizontal e vertical. Escala 1:250



Início do trecho  
Latitude: 7132994.0257 S  
Longitude: 273761.6184 E

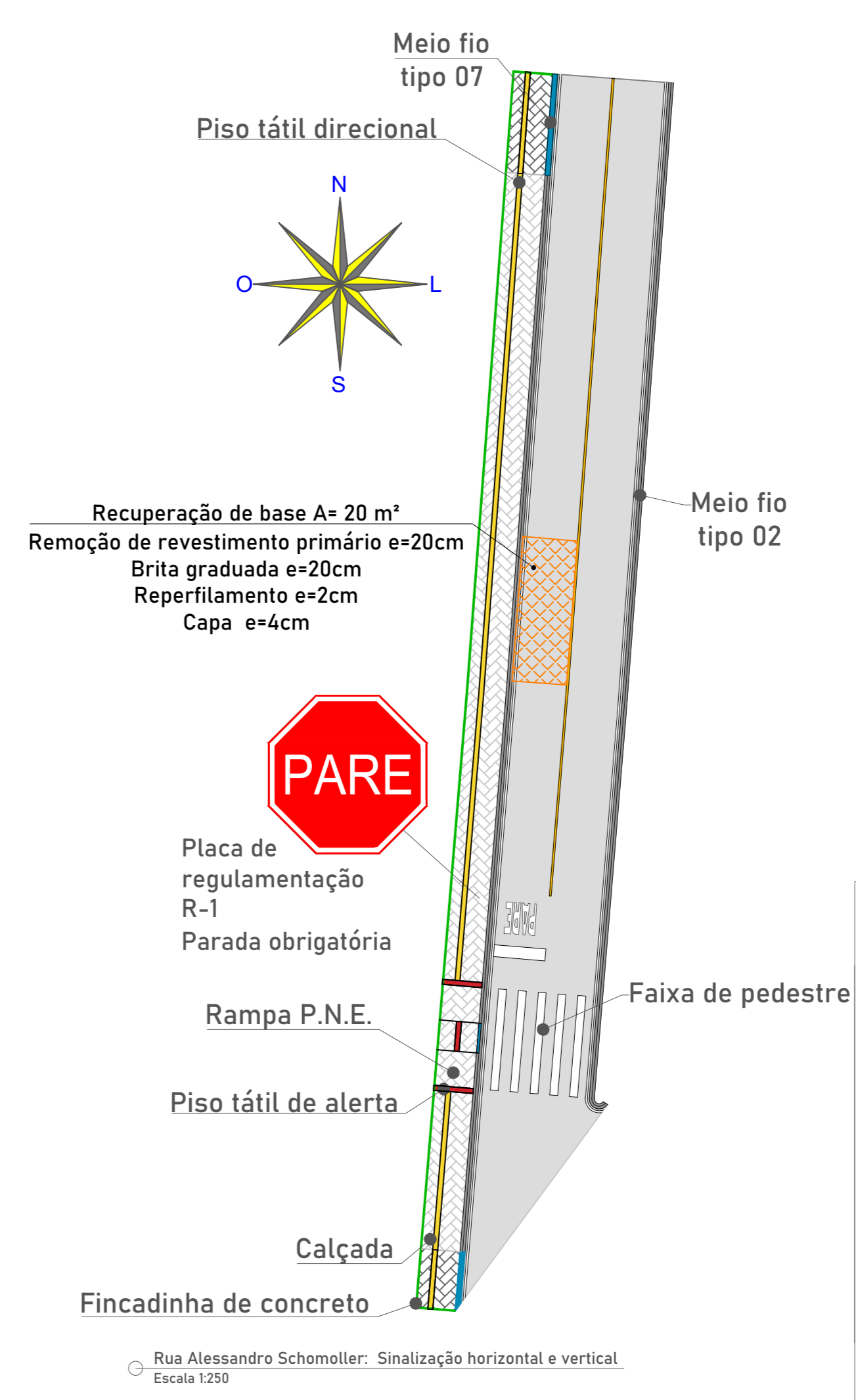
Rua Rui Barbosa: Sinalização horizontal e vertical. Escala 1:250



Placa de regulamentação R-19 (velocidade máxima permitida)

**Legenda**

- Recape em C.B.U.Q.
- Faixa de pedestre
- Meio fio (tipo 2)
- Meio fio (tipo 7)
- Linhas simples contínuas
- Linhas de bordo branca
- Placa de controle de velocidade
- Placa de parada obrigatória
- Eixo de projeto



Rua Alessandro Schomoller: Sinalização horizontal e vertical. Escala 1:250

Fim do trecho  
Latitude: 7133050.3856 S  
Longitude: 273832.2955 E

QUANTITATIVO GERAL   SINALIZAÇÃO VERTICAL E HORIZONTAL   MEIO FIO	
1	Meio fio de concreto tipo 2 (pré-moldado) (m)
	Rua Adolfo Slang 228,35
	Rua Alessandro Schomoller 105,39
	Rua Geni Fraga 145,45
	Rua Irineu Boger 230,54
	Rua Raul Proto 164,08
	Rua Rui Barbosa 172,72
	Rua Vatter Peicolts 173,90
	TOTAL 1.220,43
2	Meio fio de concreto tipo 7 (pré-moldado) (m)
	Rua Adolfo Slang 15,79
	Rua Alessandro Schomoller 9,62
	Rua Geni Fraga 4,90
	Rua Irineu Boger 0,00
	Rua Raul Proto 33,50
	Rua Rui Barbosa 10,67
	Rua Vatter Peicolts 7,40
	TOTAL (m) 81,88
3	Faixa de sinalização horizontal c/linta resina acrílica base solvente (m²)
	Rua Adolfo Slang 65,02
	Rua Alessandro Schomoller 28,73
	Rua Geni Fraga 50,45
	Rua Irineu Boger 34,03
	Rua Raul Proto 41,49
	Rua Rui Barbosa 39,47
	Rua Vatter Peicolts 38,78
	TOTAL (m²) 297,97
4	Placa de sinalização refletiva (m²) - Sem suporte
	Rua Adolfo Slang 1,67
	Rua Alessandro Schomoller 1,28
	Rua Geni Fraga 1,64
	Rua Irineu Boger 1,28
	Rua Raul Proto 1,28
	Rua Rui Barbosa 0,39
	Rua Vatter Peicolts 1,67
	TOTAL (m²) 9,21
5	Fincadinha de concreto (5x22,5x45cm - 0,0125 m³/m) - m
	Rua Adolfo Slang 149,74
	Rua Alessandro Schomoller 66,43
	Rua Geni Fraga 0,00
	Rua Raul Proto 98,48
	Rua Rui Barbosa 184,37
	Rua Vatter Peicolts 183,40
	TOTAL (m) 682,42
6	Colchão de brita/pé de pedra (calçamentos) - m³
	Rua Adolfo Slang 12,49
	Rua Alessandro Schomoller 6,24
	Rua Geni Fraga 0,00
	Rua Raul Proto 7,97
	Rua Rui Barbosa 14,41
	Rua Vatter Peicolts 9,72
	TOTAL (m³) 50,83
7	Paver e+6cm - sem colchão (m²)
	Rua Adolfo Slang 216,00
	Rua Alessandro Schomoller 109,29
	Rua Geni Fraga 0,00
	Rua Raul Proto 135,47
	Rua Rui Barbosa 243,71
	Rua Vatter Peicolts 194,45
	TOTAL (m²) 898,92
8	Paver colorido e+6cm - sem colchão (m²)
	Rua Adolfo Slang 33,85
	Rua Alessandro Schomoller 15,58
	Rua Geni Fraga 0,00
	Rua Raul Proto 23,86
	Rua Rui Barbosa 44,57
	Rua Vatter Peicolts 0,00
	TOTAL (m²) 117,86

Aprovações:

**JK ENGENHARIAS E ARQUITETURA**  
Rua André Filizak, 43 - Centro - Itaipava - PR  
CNPJ: 21.698.285/0001-56  
Telefone: (41) 9.9202-3166  
E-mail: jk.floresas@gmail.com

Responsável Técnico: *Mariane Gabrielle Pedrosa*  
MARIANE GABRIELLE PEDROSA  
Engenheira Civil - CREA 161.307/0-0

Contratante: MUNICÍPIO DE NOVA ESPERANÇA DO SUDESTE  
CNPJ: 05.589.289/0001-32

Localização: Município: Nova Esperança do Sudoeste/PR

Objeto: Recapeamento em C.B.U.Q. em vias urbanas

Descrição: Planta de sinalização vertical e horizontal

Escala: INDICADA	Desenho: MARIANE / BIANCA	Data: MAIO/2020	Folha: 02/08
------------------	---------------------------	-----------------	--------------

